




# Земельно-кадастровый план №2



Земельный участок площадью 0,86 га расположен на землях открытого акционерного общества «Межаны», в границах населенного пункта Поселок Абабье Плюсского сельсовета; на природных территориях, подлежащих специальной охране: в охранной зоне особо охраняемых природных территорий («Национальный парк «Браславские озера»), в водоохранной зоне реки, водоема (озеро Волосо), в прибрежной полосе реки, водоема (озеро Волосо). Вид угодий – двory (0,83 га), прочие земли (0,03 га).

The land ground of 0.86 hectares is located on the lands of the open joint stock company "Mezhany", within the boundaries of the village of Ababye (Plusky Village Council); in natural areas subject to special protection: in the protected area of specially protected natural areas (National Park "Braslavskie ozero"), in the water protection zone of the river, pond (lake Voloso), in the coastal strip of the river, pond (lake Voloso). Type of land – yards (0.83 ha), other lands (0.03 ha).

## Условные обозначения:

-  - участок, предлагаемый для строительства туристического комплекса
-  - граница земель населенного пункта
-  - прибрежная полоса

- the area proposed for construction tourist complex
- boundary of the land of the settlement
- coastal zone