

**РЕШЕНИЕ БРАСЛАВСКОГО РАЙОННОГО СОВЕТА ДЕПУТАТОВ**

16 декабря 2022 г. № 255

**Об изменении границ сельских населенных пунктов Браславского района**

На основании абзаца четвертого статьи 14 Закона Республики Беларусь от 5 мая 1998 г. № 154-З «Об административно-территориальном устройстве Республики Беларусь» Браславский районный Совет депутатов РЕШИЛ:

1. Изменить границы сельских населенных пунктов Слободковского сельсовета Браславского района Витебской области:

1.1. деревни Шауры, включив в ее черту земельные участки площадью 5,9967 гектара, согласно приложению 1;

1.2. деревни Заречье, включив в ее черту земельный участок площадью 6,3836 гектара, согласно приложению 2.

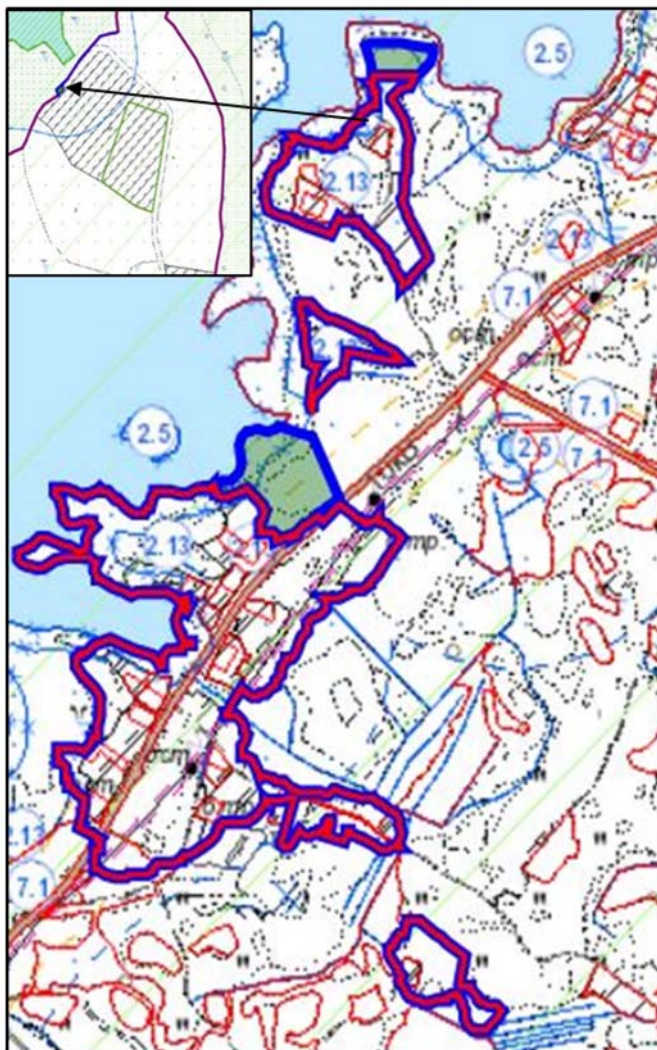
2. Настоящее решение вступает в силу после его официального опубликования.




**Председатель**

**Н.А.Пучинская**

Приложение 1  
к решению  
Браславского районного  
Совета депутатов  
16.12.2022 № 255

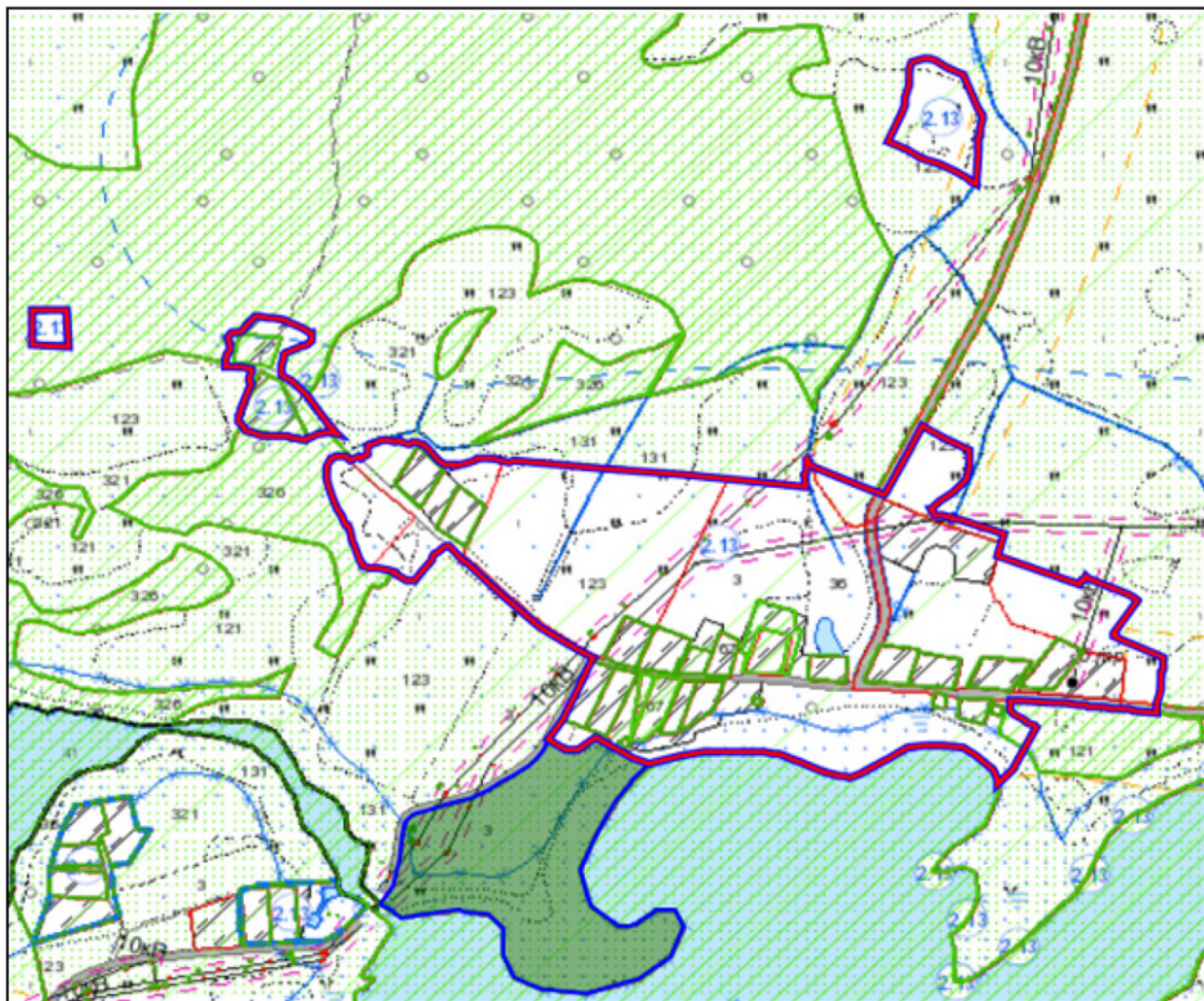
**ГРАНИЦЫ**  
деревни Шауры Слободковского сельсовета  
Браславского района Витебской области






-  – зарегистрированная граница населенного пункта
-  – измененная граница населенного пункта
-  – включаемые земельные участки

Приложение 2  
к решению  
Браславского районного  
Совета депутатов  
16.12.2022 № 255

**ГРАНИЦЫ**  
деревни Заречье Слободковского сельсовета  
Браславского района Витебской области



-  – зарегистрированная граница населенного пункта
-  – измененная граница населенного пункта
-  – включаемый земельный участок