

**О передаче под охрану мест обитания диких животных,  
мест произрастания дикорастущих растений,  
относящихся к видам, включенным в Красную книгу  
Республики Беларусь**

На основании пункта 7 Положения о порядке передачи мест обитания диких животных и (или) мест произрастания дикорастущих растений, относящихся к видам, включенным в Красную книгу Республики Беларусь, под охрану пользователям земельных участков и (или) водных объектов, утвержденного постановлением Совета Министров Республики Беларусь от 18 мая 2009 г. № 638, Браславский районный исполнительный комитет РЕШИЛ:

1. Передать под охрану выявленные места обитания диких животных, относящихся к видам, включенным в Красную книгу Республики Беларусь, пользователю земельных участков, согласно приложению 1.

2. Передать под охрану выявленные места произрастания дикорастущих растений, относящихся к видам, включенным в Красную книгу Республики Беларусь, пользователю земельных участков согласно приложению 2.

3. Утвердить охранные обязательства и паспорта мест обитания диких животных, мест произрастания дикорастущих растений, относящихся к видам, включенным в Красную книгу Республики Беларусь (прилагаются).

4. Государственному природоохранному учреждению «Национальный парк «Браславские озера» (далее – ГПУ НП «Браславские озера») обеспечить:

в шестимесячный срок со дня вступления в силу настоящего решения внесение изменений в лесоустроительный проект в связи с установленными на земельных участках специальными режимами охраны и использования;

прекращение права лесопользования по выданным до вступления в силу настоящего решения разрешительным документам в случае, если такие виды лесопользования на территории мест обитания диких животных, мест произрастания дикорастущих растений, относящихся к видам, включенным в Красную книгу Республики Беларусь, запрещены.

5. Контроль за исполнением настоящего решения возложить на заместителя председателя Браславского районного исполнительного комитета по направлению деятельности и Браславскую районную инспекцию природных ресурсов и охраны окружающей среды.

6. Настоящее решение вступает в силу после его официального опубликования.

**Председатель**

**В.В.Грищенко**

**Управляющий делами –  
начальник управления делами**

**И.Н.Минина**

**СОГЛАСОВАНО**

Государственная инспекция охраны  
животного и растительного мира  
при Президенте Республики Беларусь

Браславская районная инспекция  
природных ресурсов и охраны окружающей среды

Государственное природоохранное  
учреждение «Национальный парк «Браславские озера»

## МЕСТА ОБИТАНИЯ

диких животных, относящихся к видам, включенным в Красную книгу Республики Беларусь, подлежащие передаче под охрану пользователю земельных участков

№ п/п	Название вида дикого животного	Наименование юридического лица, которому передается под охрану выявленное место обитания дикого животного	Границы и площадь передаваемого под охрану места обитания дикого животного	Специальный режим охраны и использования передаваемого под охрану места обитания дикого животного
1	Скопа	ГПУ НП «Браславские озера»	Выделы 5–11, 15, 16, 18–21 квартала 118, выделы 11, 12 квартала 132, выделы 1–3 квартала 149 Видзовского лесничества ГПУ НП «Браславские озера». Площадь места обитания дикого животного, передаваемого под охрану, – 13,4 гектара (далее – га)	Запрещается: проведение рубок леса, заготовка живицы, заготовка второстепенных лесных ресурсов и побочное лесопользование; выпас и прогон скота, организация летних лагерей для него; применение средств защиты растений; посещение юридическими и физическими лицами, за исключением должностных лиц государственного природоохранного учреждения, Управления делами Президента Республики Беларусь, Министерства природных ресурсов и охраны окружающей среды и его территориальных органов, органов и подразделений по чрезвычайным ситуациям, Государственной инспекции охраны животного и растительного мира при Президенте Республики Беларусь и ее территориальных органов, органов Комитета государственного контроля при исполнении ими своих служебных обязанностей, а также работников Национальной академии наук Беларуси, иных юридических лиц, осуществляющих научную деятельность в гнездовой период с 1 апреля по 15 августа;
2	Подорлик малый	ГПУ НП «Браславские озера»	Выделы 7–19 квартала 196 Видзовского лесничества ГПУ НП «Браславские озера». Площадь места обитания дикого животного, передаваемого под охрану, – 79,3 га	проведение всех видов рубок главного и промежуточного пользования, за исключением выборочных санитарных рубок, проводимых во внегнездовой период; разведка и разработка месторождений полезных ископаемых; удаление, уничтожение, повреждение, изъятие деревьев с гнездами на землях вне лесного фонда; устройство складов, мест заправки и стоянки техники; выполнение работ по гидротехнической мелиорации, работ, связанных с изменением существующего гидрологического режима (за исключением работ по его восстановлению, реконструкции и ремонтно-эксплуатационных работ по обеспечению функционирования мелиоративных систем, отдельно расположенных гидротехнических сооружений, сооружений внутренних водных путей и объектов противопоаводковой защиты).
3	Подорлик малый	ГПУ НП «Браславские озера»	Выделы 1–3 квартала 241, выделы 1–5, 11, 12 квартала 242, выдел 9 квартала 245 Видзовского лесничества ГПУ НП «Браславские озера». Площадь места обитания дикого животного, передаваемого под охрану, – 47,5 га	Требуется:

				<p>выделение охотохозяйственных зон покоя при разработке проектов охотоустройства;</p> <p>установка искусственных гнездовий</p>
4	Орлан-белохвост	ГПУ НП «Браславские озера»	Выделы 6–9 квартала 61, выдел 6 квартала 62, выделы 1–19 квартала 79, выделы 1–3, 10–12, 16–18 квартала 80 Козьянского лесничества ГПУ НП «Браславские озера». Площадь места обитания дикого животного, передаваемого под охрану, – 77,1 га	<p>Запрещается:</p> <p>проведение рубок леса, заготовка живицы, заготовка второстепенных лесных ресурсов и побочное лесопользование;</p> <p>применение средств защиты растений в гнездовой период с 1 февраля по 15 июля;</p> <p>проведение всех видов рубок в выделах, входящих полностью или частично в зону с радиусом 200 метров от гнезда в течение всего года;</p> <p>проведение всех видов рубок в выделах, входящих полностью или частично в зону с радиусом 200–500 метров от гнезда в гнездовой период с 1 февраля по 15 июля;</p> <p>удаление, уничтожение, повреждение, изъятие деревьев с гнездами на землях вне лесного фонда;</p> <p>устройство складов, мест заправки и стоянки техники;</p> <p>разведка и разработка месторождений полезных ископаемых;</p> <p>выполнение работ по гидротехнической мелиорации, работ, связанных с изменением существующего гидрологического режима (за исключением работ по его восстановлению, реконструкции и ремонтно-эксплуатационных работ по обеспечению функционирования мелиоративных систем, отдельно расположенных гидротехнических сооружений, сооружений внутренних водных путей и объектов противопаводковой защиты).</p> <p>Требуется:</p> <p>проведение работ по восстановлению естественного гидрологического режима и его поддержанию во внегнездовой период;</p> <p>установка искусственных гнездовий</p>
5	Скопа	ГПУ НП «Браславские озера»	Выделы 4–6, 10–12, 14 квартала 44, выделы 1–4, 6, 8–14, 16–18, 20–26 квартала 45, выделы 1, 2, 7, 8, 10, 14–17 квартала 46, выделы 3–5 квартала 65, выделы 1–5, 8, 9 квартала 66 Козьянского лесничества ГПУ НП «Браславские озера». Площадь места обитания дикого животного, передаваемого под охрану, – 54,4 га	<p>Запрещается:</p> <p>проведение рубок леса, заготовка живицы, заготовка второстепенных лесных ресурсов и побочное лесопользование;</p> <p>выпас и прогон скота, организация летних лагерей для него;</p> <p>применение средств защиты растений; посещение юридическими и физическими лицами, за исключением должностных лиц государственного природоохранного учреждения, Управления делами Президента Республики Беларусь, Министерства природных ресурсов и охраны окружающей среды и его территориальных органов, органов и подразделений по чрезвычайным ситуациям, Государственной инспекции охраны животного и растительного мира при Президенте Республики Беларусь и ее территориальных органов, органов Комитета государственного контроля при исполнении ими своих служебных обязанностей, а также работников Национальной академии наук Беларуси, иных юридических лиц, осуществляющих научную деятельность в гнездовой период с 1 апреля по 15 августа;</p> <p>проведение всех видов рубок главного и промежуточного пользования, за исключением выборочных санитарных рубок, проводимых во внегнездовой период;</p> <p>разведка и разработка месторождений полезных ископаемых;</p>

				<p>удаление, уничтожение, повреждение, изъятие деревьев с гнездами на землях вне лесного фонда;</p> <p>устройство складов, мест заправки и стоянки техники;</p> <p>выполнение работ по гидротехнической мелиорации, работ, связанных с изменением существующего гидрологического режима (за исключением работ по его восстановлению, реконструкции и ремонтно-эксплуатационных работ по обеспечению функционирования мелиоративных систем, отдельно расположенных гидротехнических сооружений, сооружений внутренних водных путей и объектов противопоаводковой защиты).</p> <p>Требуется:</p> <p>выделение охотохозяйственных зон покоя при разработке проектов охотоустройства;</p> <p>установка искусственных гнездовий</p>
--	--	--	--	--

Приложение 2  
к решению  
Браславского районного  
исполнительного комитета  
06.03.2023 № 264

## МЕСТА ПРОИЗРАСТАНИЯ

дикорастущих растений, относящихся к видам, включенным в Красную книгу Республики Беларусь, подлежащие передаче под охрану пользователю земельных участков

№ п/п	Название вида дикорастущего растения	Наименование юридического лица, которому передается под охрану выявленное место произрастания дикорастущего растения	Границы и площадь передаваемого под охрану места произрастания дикорастущего растения	Специальный режим охраны и использования передаваемого под охрану места произрастания дикорастущего растения
1	Неккера перистая	ГПУ НП «Браславские озера»	Выдел 1 квартала 83 Козьянского лесничества ГПУ НП «Браславские озера». Площадь места произрастания дикорастущего растения – 1,1 гектара (далее – га)	<p>Запрещается:</p> <p>проведение рубок главного пользования;</p> <p>проведение рубок обновления, рубок формирования (переформирования) лесных насаждений промежуточного пользования;</p> <p>проведение сплошных санитарных рубок;</p> <p>отбор в рубку спелых и перестойных деревьев;</p> <p>отбор в рубку деревьев, населенных охраняемым видом;</p> <p>сжигание порубочных остатков при выполнении рубок леса;</p> <p>выполнение работ по гидротехнической мелиорации, работ, связанных с изменением существующего гидрологического режима (за исключением работ по его восстановлению);</p>

				<p>изъятие, перемещение, дробление, очистка от растительности, окрашивание и иные любые другие повреждения естественных (валуны, доломитовые плиты и так далее) или искусственных (бетонные глыбы, фортификационные сооружения, старые кирпичные кладки и так далее) субстратов, населенных охраняемым видом, за исключением проведения научно обоснованных мероприятий, направленных на сохранение и расселение вида.</p> <p>Требуется обозначение граничными знаками деревьев, населенных охраняемым видом</p>
2	Береза низкая	ГПУ НП «Браславские озера»	Выдел 26 квартала 312 Борунского лесничества ГПУ НП «Браславские озера». Площадь места произрастания дикорастущего растения – 2,5 га	<p>Запрещается:</p> <p>выполнение работ по гидротехнической мелиорации, работ, связанных с изменением существующего гидрологического режима (за исключением работ по его восстановлению);</p> <p>разработка месторождений торфа.</p> <p>Требуется проведение работ, направленных на предотвращение зарастания древесно-кустарниковой растительностью: проективное покрытие кустарников не должно превышать 20 процентов</p>
3	Линня северная	ГПУ НП «Браславские озера»	Выделы 30, 31 квартала 334 Борунского лесничества ГПУ НП «Браславские озера». Площадь места произрастания дикорастущего растения – 10,7 га	<p>Запрещается:</p> <p>проведение сплошных и постепенных рубок главного пользования;</p> <p>проведение рубок обновления, рубок формирования (перестройки) лесных насаждений промежуточного пользования;</p> <p>увеличение совокупного проективного покрытия подроста и подлеска более 30 процентов;</p> <p>использование при проведении работ машин на гусеничном ходу;</p> <p>укладка срубленных деревьев и сбор порубочных остатков в кучи и (или) валы, устройство лесопромышленных складов;</p> <p>сжигание порубочных остатков при выполнении рубок леса;</p> <p>разработка лесосеки в летний период, за исключением проведения санитарных рубок в очагах вредителей и болезней леса в соответствии с нормативными правовыми актами. Разработка лесосеки проводится в период с устойчивым снежным покровом;</p> <p>повреждение, уничтожение живого напочвенного покрова и лесной подстилки, за исключением мероприятий, связанных с восстановлением численности популяций охраняемых видов и предупреждением и ликвидацией чрезвычайной ситуации и ее последствий при поступлении в порядке, установленном законодательством в области защиты населения и территорий от чрезвычайных ситуаций;</p> <p>выполнение работ по гидротехнической мелиорации, работ, связанных с изменением существующего гидрологического режима (за исключением работ по его восстановлению).</p> <p>Требуется:</p> <p>поддержание полноты лесного насаждения в пределах 0,5–0,7;</p> <p>оставление порубочных остатков в объеме до 5 кубических метров на 1 га площади без укладки их в кучи</p>
4	Ветреница лесная	ГПУ НП «Браславские озера»	Выдел 42 квартала 335 Борунского лесничества ГПУ НП «Браславские озера». Площадь места	<p>Запрещается:</p> <p>проведение сплошных и полосно-постепенных рубок главного пользования;</p>

			произрастания дикорастущего растения – 2,4 га	увеличение полноты лесного насаждения более 0,5;
5	Ветреница лесная	ГПУ НП «Браславские озера»	Выдел 50 квартала 6 Иодского лесничества ГПУ НП «Браславские озера». Площадь места произрастания дикорастущего растения – 5,1 га	увеличение совокупного проективного покрытия подроста и подлеска более 30 процентов; сжигание порубочных остатков при выполнении рубок леса; укладка срубленных деревьев и сбор порубочных остатков в кучи и (или) валы, устройство лесопромышленных складов;
6	Ветреница лесная	ГПУ НП «Браславские озера»	Выдел 51 квартала 6 Иодского лесничества ГПУ НП «Браславские озера». Площадь места произрастания дикорастущего растения – 1,1 га	использование при проведении работ машин на гусеничном ходу; разработка лесосеки в летний период, за исключением проведения санитарных рубок в очагах вредителей и болезней леса в соответствии с нормативными правовыми актами. Разработка лесосеки проводится в период с устойчивым снежным покровом; повреждение, уничтожение живого напочвенного покрова и лесной подстилки, за исключением мероприятий, связанных с восстановлением численности популяций охраняемых видов и предупреждением и ликвидацией чрезвычайной ситуации и ее последствий при поступлении в порядке, установленном законодательством в области защиты населения и территорий от чрезвычайных ситуаций. Требуется оставление порубочных остатков в объеме до 5 кубических метров на 1 га площади без укладки их в кучи
7	Прострел раскрытый	ГПУ НП «Браславские озера»	Выдел 42 квартала 335 Борунского лесничества ГПУ НП «Браславские озера». Площадь места произрастания дикорастущего растения – 2,4 га	Запрещается: проведение сплошных и постепенных рубок главного пользования; проведение рубок обновления, рубок формирования (переформирования) лесных насаждений промежуточного пользования; увеличение полноты лесного насаждения более 0,5; увеличение совокупного проективного покрытия подроста и подлеска более 20 процентов; сжигание порубочных остатков при выполнении рубок леса; использование при проведении работ машин на гусеничном ходу; укладка срубленных деревьев и сбор порубочных остатков в кучи и (или) валы, устройство лесопромышленных складов; разработка лесосеки в летний период, за исключением проведения санитарных рубок в очагах вредителей и болезней леса в соответствии с нормативными правовыми актами. Разработка лесосеки проводится в период с устойчивым снежным покровом; повреждение, уничтожение живого напочвенного покрова и лесной подстилки, за исключением мероприятий, связанных с восстановлением численности популяций охраняемых видов и предупреждением и ликвидацией чрезвычайной ситуации и ее последствий при поступлении в порядке, установленном законодательством в области защиты населения и территорий от чрезвычайных ситуаций. Требуется оставление порубочных остатков в объеме до 5 кубических метров на 1 га площади без укладки их в кучи
8	Лук медвежий, или черемша	ГПУ НП «Браславские озера»	Выделы 16, 17 квартала 65, выделы 1–4, 7 квартала 83 Козьянского лесничества ГПУ НП	Запрещается: проведение рубок главного пользования, проведение рубок обновления, рубок формирования

			«Браславские озера». Площадь места произрастания дикорастущего растения – 21,0 га	<p>(перестройки) лесных насаждений промежуточного пользования;</p> <p>уменьшение полноты лесного насаждения менее 0,7;</p> <p>увеличение совокупного проективного покрытия подроста и подлеска более 40 процентов;</p> <p>сжигание порубочных остатков при выполнении рубок леса;</p> <p>использование при проведении работ машин на гусеничном ходу;</p> <p>укладка срубленных деревьев и сбор порубочных остатков в кучи и (или) валы, устройство лесопромышленных складов;</p> <p>разработка лесосеки в летний период, за исключением проведения санитарных рубок в очагах вредителей и болезней леса в соответствии с нормативными правовыми актами. Разработка лесосеки проводится в период с устойчивым снежным покровом;</p> <p>повреждение, уничтожение живого напочвенного покрова и лесной подстилки, за исключением мероприятий, связанных с восстановлением численности популяций охраняемых видов, и предупреждением и ликвидацией чрезвычайной ситуации и ее последствий при поступлении в порядке, установленном законодательством в области защиты населения и территорий от чрезвычайных ситуаций;</p> <p>выполнение работ по гидротехнической мелиорации, работ, связанных с изменением существующего гидрологического режима (за исключением работ по его восстановлению).</p> <p>Требуется:</p> <p>оставление порубочных остатков в объеме до 5 кубических метров на 1 га площади без укладки их в кучи;</p> <p>проведение работ, направленных на предотвращение зарастания древесно-кустарниковой растительностью: совокупное проективное покрытие подроста и подлеска не должно превышать более 40 процентов</p>
9	Пухонос альпийский	ГПУ НП «Браславские озера»	Выдел 9 квартала 57 Борунского лесничества ГПУ НП «Браславские озера». Площадь места произрастания дикорастущего растения – 1,9 га	<p>Запрещается:</p> <p>залужение, перезалужение и иные формы улучшения лугов, за исключением подсева трав без перепашки с периодичностью не чаще одного раза в 10 лет;</p> <p>повреждение живого напочвенного покрова, за исключением научно обоснованных мероприятий, направленных на сохранение и расселение вида;</p>
10	Пухонос альпийский	ГПУ НП «Браславские озера»	Выдел 26 квартала 312 Борунского лесничества ГПУ НП «Браславские озера». Площадь места произрастания дикорастущего растения – 2,5 га	<p>использование при проведении работ техники с давлением, превышающим 0,3 килограмма на сантиметр почвы;</p> <p>перевыпас скота и образование скотопогонных троп;</p> <p>создание лесных культур;</p> <p>выполнение работ по гидротехнической мелиорации, работ, связанных с изменением существующего гидрологического режима (за исключением работ по его восстановлению);</p> <p>Требуется:</p> <p>ежегодное сенокошение, начиная с 15 июля;</p> <p>проведение работ, направленных на предотвращение зарастания древесно-кустарниковой</p>



				растительностью: проективное покрытие кустарников не должно превышать 40 процентов
11	Осока малоцветковая	ГПУ НП «Браславские озера»	Выдел 9 квартала 57 Борунского лесничества ГПУ НП «Браславские озера». Площадь места произрастания дикорастущего растения – 1,9 га	<p>Запрещается:</p> <p>выполнение работ по гидротехнической мелиорации, работ, связанных с изменением существующего гидрологического режима (за исключением работ по его восстановлению);</p> <p>разработка месторождений торфа.</p> <p>Требуется:</p> <p>ежегодное сенокошение, начиная с 15 июля;</p> <p>проведение работ, направленных на предотвращение зарастания древесно-кустарниковой растительностью: проективное покрытие кустарников не должно превышать 40 процентов</p>

УТВЕРЖДЕНО

Решение  
Браславского районного  
исполнительного комитета  
06.03.2023 № 264

**ПАСПОРТ**  
**места обитания дикого животного, относящегося к видам, включенным**  
**в Красную книгу Республики Беларусь**

4 марта 2022 г.

№ 1

Название вида дикого животного: Скопа – *Pandion haliaetus*.

Состояние популяции дикого животного: состояние удовлетворительное, 2 гнездящиеся пары с двумя жилыми гнездами.

Местонахождение места обитания дикого животного: Витебская область, Браславский район, Национальный парк «Браславские озера». Место обитания включает выделы 5–11, 15, 16, 18–21 квартала 118, выделы 11, 12 квартала 132 и выделы 1–3 квартала 149 Видзовского лесничества ГПУ НП «Браславские озера». В 1 километре на северо-запад от деревни Ковшенки.

Географические координаты места обитания дикого животного (WGS-84): 55°23'23,6" северной широты, 26°47'52,2" восточной долготы.

Площадь места обитания дикого животного: 13,4 гектара.

Описание границ места обитания дикого животного: место обитания включает выделы 5–11, 15, 16, 18–21 квартала 118, выделы 11, 12 квартала 132 и выделы 1–3 квартала 149 Видзовского лесничества ГПУ НП «Браславские озера».

Описание места обитания дикого животного: гнезда расположены на границе выделов 6, 7, 9 квартала 118 Видзовского лесничества ГПУ НП «Браславские озера», на просеке под высоковольтной линией электропередачи, на опорах линии электропередачи.

Научный сотрудник  
ГПУ НП «Браславские озера»

Н.Н.Насонова

Младший научный сотрудник  
ГПУ НП «Браславские озера»

Е.В.Кардель

04.03.2022

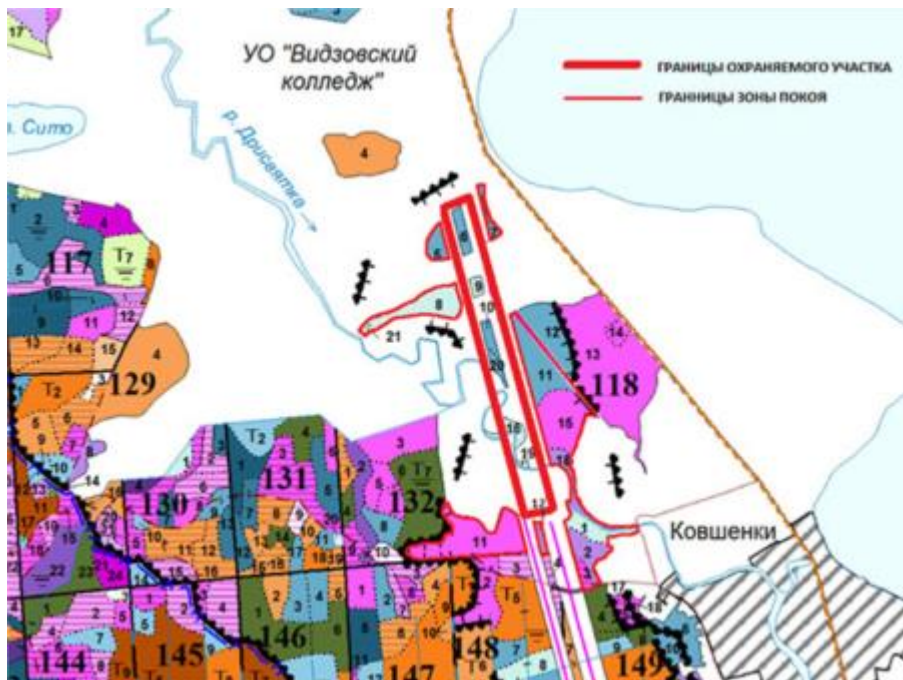
**Общий вид (фотография) места обитания дикого животного**  
**к паспорту места обитания дикого животного**  
**от 4 марта 2022 г. № 1**

Скопа (*Pandion haliaetus*)



**Картосхема места обитания дикого животного  
к паспорту места обитания дикого животного  
от 4 марта 2022 г. № 1**

Скопа (*Pandion haliaetus*)



УТВЕРЖДЕНО

Решение

Браславского районного  
исполнительного комитета  
06.03.2023 № 264

## ОХРАННОЕ ОБЯЗАТЕЛЬСТВО

4 марта 2022 г.

№ 1

ГПУ НП «Браславские озера», Витебская область, город Браслав, улица Дачная, 1, обеспечивает охрану места обитания дикого животного Скопа (*Pandion haliaetus*), указанного в паспорте места обитания дикого животного от 4 марта 2022 г. № 1.

В этих целях ГПУ НП «Браславские озера» ОБЯЗАНО:

1. Участвовать в обследованиях места обитания дикого животного не реже одного раза в 2 года.

2. Своевременно информировать обо всех обстоятельствах, наступление которых связано с обеспечением охраны места обитания дикого животного, Браславскую районную инспекцию природных ресурсов и охраны окружающей среды.

3. Обеспечивать соблюдение специального режима охраны и использования места обитания дикого животного.

В границах места обитания запрещается:

проведение рубок леса, заготовка живицы, заготовка второстепенных лесных ресурсов и побочное лесопользование;

выпас и прогон скота, организация летних лагерей для него;

применение средств защиты растений;

посещение юридическими и физическими лицами, за исключением должностных лиц государственного природоохранного учреждения, Управления делами Президента Республики Беларусь, Министерства природных ресурсов и охраны окружающей среды и его территориальных органов, органов и подразделений по чрезвычайным ситуациям, Государственной инспекции охраны животного и растительного мира при Президенте Республики Беларусь и ее территориальных органов, органов Комитета государственного контроля при исполнении ими своих служебных обязанностей, а также работников Национальной академии наук Беларуси, иных юридических лиц, осуществляющих научную деятельность в гнездовой период с 1 апреля по 15 августа;

проведение всех видов рубок главного и промежуточного пользования, за исключением выборочных санитарных рубок, проводимых во внегнездовой период;

разведка и разработка месторождений полезных ископаемых;  
удаление, уничтожение, повреждение, изъятие деревьев с гнездами на землях вне лесного фонда;

устройство складов, мест заправки и стоянки техники;

выполнение работ по гидротехнической мелиорации, работ, связанных с изменением существующего гидрологического режима (за исключением работ по его восстановлению, реконструкции и ремонтно-эксплуатационных работ по обеспечению функционирования мелиоративных систем, отдельно расположенных гидротехнических сооружений, сооружений внутренних водных путей и объектов противопаводковой защиты).

В границах места обитания требуется:

выделение охотохозяйственных зон покоя при разработке проектов охотоустройства;  
установка искусственных гнездовых.

4. В случае ухудшения состояния места обитания дикого животного осуществлять мероприятия по восстановлению места обитания дикого животного.

УТВЕРЖДЕНО

Решение

Браславского районного  
исполнительного комитета  
06.03.2023 № 264

## ПАСПОРТ

### места обитания дикого животного, относящегося к видам, включенным в Красную книгу Республики Беларусь

4 марта 2022 г.

№ 2

Название вида дикого животного: Подорлик малый – *Aquila pomarina*.

Состояние популяции дикого животного: состояние удовлетворительное,  
1 гнездящаяся пара птиц с жилым гнездом.

Местонахождение места обитания дикого животного: Витебская область,  
Браславский район, Национальный парк «Браславские озера». Обитает в пределах  
выделов 7–19 квартала 196 Видзовского лесничества ГПУ НП «Браславские озера». В 1  
километре на юго-восток от деревни Мельники.

Географические координаты места обитания дикого животного (WGS-84):  
55°20'45,28" северной широты, 26°39'33,05" восточной долготы.

Площадь места обитания дикого животного: 79,3 гектара.

Описание границ места обитания дикого животного: обитает в пределах выделов 7–  
19 квартала 196 Видзовского лесничества ГПУ НП «Браславские озера».

Описание места обитания дикого животного: гнездо расположено в выделе 14  
квартала 196 Видзовского лесничества ГПУ НП «Браславские озера», на ольхе черной  
на высоте 8 метров в черноольшанике таволговом. Возраст древостоя 50–60 лет, состав  
пород 7ОлчЗБ, подлесок представлен черемухой обыкновенной, ивой козьей, крушиной  
ломкой.

Научный сотрудник  
ГПУ НП «Браславские озера»

Н.Н.Насонова

Младший научный сотрудник  
ГПУ НП «Браславские озера»

Е.В.Кардель

04.03.2022

**Общий вид (фотография) места обитания дикого животного  
к паспорту места обитания дикого животного  
от 4 марта 2022 г. № 2**

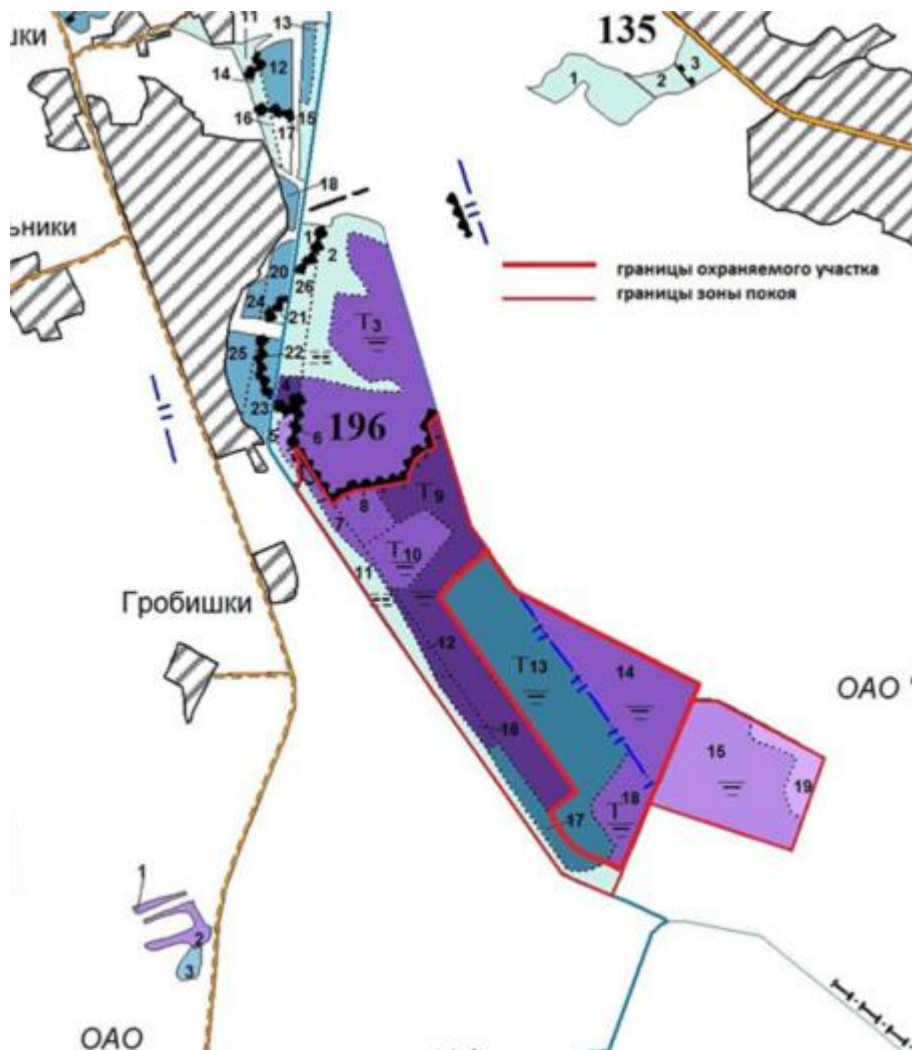
Подорлик малый (*Aquila pomarina*)



**Картосхема места обитания дикого животного  
к паспорту места обитания дикого животного  
от 4 марта 2022 г. № 2**

Подорлик малый (*Aquila pomarina*)





УТВЕРЖДЕНО

Решение  
Браславского районного  
исполнительного комитета  
06.03.2023 № 264

## ОХРАННОЕ ОБЯЗАТЕЛЬСТВО

4 марта 2022 г.

№ 2

ГПУ НП «Браславские озера», Витебская область, город Браслав, улица Дачная, 1, обеспечивает охрану места обитания дикого животного Подорлик малый (*Aquila pomarina*), указанного в паспорте места обитания дикого животного от 4 марта 2022 г. № 2.

В этих целях ГПУ НП «Браславские озера» ОБЯЗАНО:

1. Участвовать в обследованиях места обитания дикого животного не реже одного раза в 2 года.
2. Своевременно информировать обо всех обстоятельствах, наступление которых связано с обеспечением охраны места обитания дикого животного, Браславскую районную инспекцию природных ресурсов и охраны окружающей среды.
3. Обеспечивать соблюдение специального режима охраны и использования места обитания дикого животного.

В границах места обитания запрещается:

- проведение рубок леса, заготовка живицы, заготовка второстепенных лесных ресурсов и побочное лесопользование;
- выпас и прогон скота, организация летних лагерей для него;
- применение средств защиты растений;

посещение юридическими и физическими лицами, за исключением должностных лиц государственного природоохранного учреждения, Управления делами Президента Республики Беларусь, Министерства природных ресурсов и охраны окружающей среды и его территориальных органов, органов и подразделений по чрезвычайным ситуациям, Государственной инспекции охраны животного и растительного мира при Президенте Республики Беларусь и ее территориальных органов, органов Комитета государственного контроля при исполнении ими своих служебных обязанностей, а также работников Национальной академии наук Беларуси, иных юридических лиц, осуществляющих научную деятельность в гнездовой период с 1 апреля по 15 августа;

проведение всех видов рубок главного и промежуточного пользования, за исключением выборочных санитарных рубок, проводимых во внегнездовой период;

разведка и разработка месторождений полезных ископаемых;

удаление, уничтожение, повреждение, изъятие деревьев с гнездами на землях вне лесного фонда;

устройство складов, мест заправки и стоянки техники;

выполнение работ по гидротехнической мелиорации, работ, связанных с изменением существующего гидрологического режима (за исключением работ по его восстановлению, реконструкции и ремонтно-эксплуатационных работ по обеспечению функционирования мелиоративных систем, отдельно расположенных гидротехнических сооружений, сооружений внутренних водных путей и объектов противопаводковой защиты).

В границах места обитания требуется:

выделение охотохозяйственных зон покоя при разработке проектов охотоустройства;

установка искусственных гнездовых.

4. В случае ухудшения состояния места обитания дикого животного осуществлять мероприятия по восстановлению места обитания дикого животного.

УТВЕРЖДЕНО

Решение

Браславского районного  
исполнительного комитета  
06.03.2023 № 264

## ПАСПОРТ

### места обитания дикого животного, относящегося к видам, включенным в Красную книгу Республики Беларусь

4 марта 2022 г.

№ 3

Название вида дикого животного: Подорлик малый – *Aquila pomarina*.

Состояние популяции дикого животного: состояние удовлетворительное, 1 гнездящаяся пара птиц с жилым гнездом.

Местонахождение места обитания дикого животного: Витебская область, Браславский район, Национальный парк «Браславские озера». Обитает в пределах выделов 1–3 квартала 241, выделов 1–5, 11, 12 квартала 242; выдела 9 квартала 245 Видзовского лесничества ГПУ НП «Браславские озера». В 2 километрах на запад от деревни Германовщина.

Географические координаты места обитания дикого животного (WGS-84): 55°20'13,88" северной широты, 26°35'8,02" восточной долготы.

Площадь места обитания дикого животного: 47,5 гектара.

Описание границ места обитания дикого животного: обитает в пределах выделов 1–3 квартала 241, выделов 1–5, 11, 12 квартала 242; выдела 9 квартала 245 Видзовского лесничества ГПУ НП «Браславские озера».

Описание места обитания дикого животного: гнездо расположено в выделе 4 квартала 242 Видзовского лесничества ГПУ НП «Браславские озера», на ели в ельнике кисличном, высота расположения 9 метров. Возраст древостоя 50–60 лет, состав пород 7Е1Б1Ос1Олч, подлесок представлен лещиной.



Научный сотрудник  
ГПУ НП «Браславские озера»

Н.Н.Насонова

Младший научный сотрудник  
ГПУ НП «Браславские озера»

Е.В.Кардель

04.03.2022

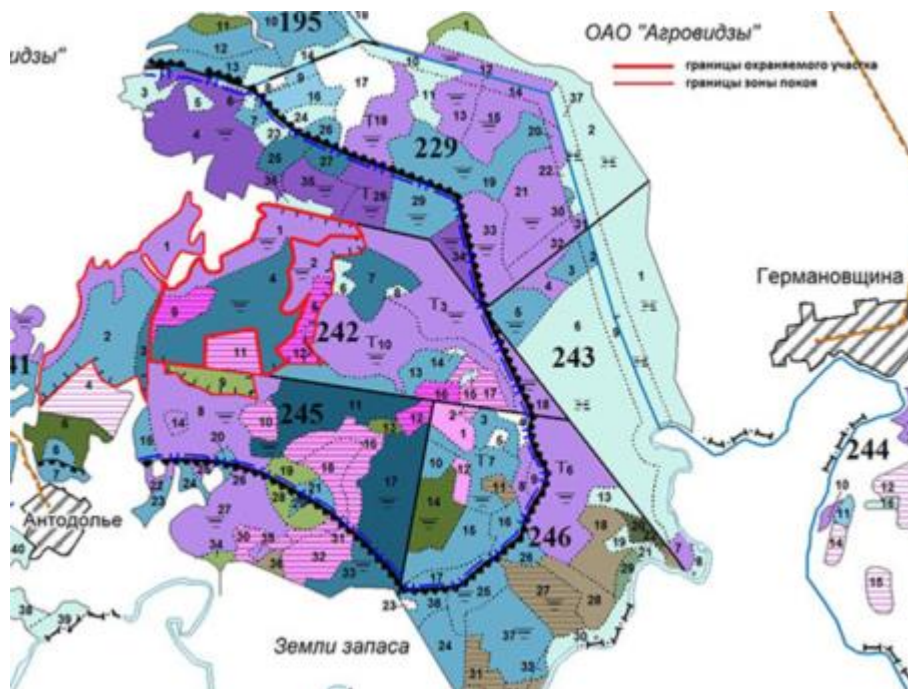
**Общий вид (фотография) места обитания дикого животного  
к паспорту места обитания дикого животного  
от 4 марта 2022 г. № 3**

Подорлик малый (*Aquila pomarina*)



**Картосхема места обитания дикого животного  
к паспорту места обитания дикого животного  
от 4 марта 2022 г. № 3**

Подорлик малый (*Aquila pomarina*)



УТВЕРЖДЕНО

Решение

Браславского районного  
исполнительного комитета  
06.03.2023 № 264

### ОХРАННОЕ ОБЯЗАТЕЛЬСТВО

4 марта 2022 г.

№ 3

ГПУ НП «Браславские озера», Витебская область, город Браслав, улица Дачная, 1, обеспечивает охрану места обитания дикого животного Подорлик малый (*Aquila pomarina*), указанного в паспорте места обитания дикого животного от 4 марта 2022 г. № 3.

В этих целях ГПУ НП «Браславские озера» ОБЯЗАНО:

1. Участвовать в обследованиях места обитания дикого животного не реже одного раза в 2 года.

2. Своевременно информировать обо всех обстоятельствах, наступление которых связано с обеспечением охраны места обитания дикого животного, Браславскую районную инспекцию природных ресурсов и охраны окружающей среды.

3. Обеспечивать соблюдение специального режима охраны и использования места обитания дикого животного.

В границах места обитания запрещается:

проведение рубок леса, заготовка живицы, заготовка второстепенных лесных ресурсов и побочное лесопользование;

выпас и прогон скота, организация летних лагерей для него;

применение средств защиты растений;

посещение юридическими и физическими лицами, за исключением должностных лиц государственного природоохранного учреждения, Управления делами Президента Республики Беларусь, Министерства природных ресурсов и охраны окружающей среды и его территориальных органов, органов и подразделений по чрезвычайным ситуациям, Государственной инспекции охраны животного и растительного мира при Президенте Республики Беларусь и ее территориальных органов, органов Комитета государственного контроля при исполнении ими своих служебных обязанностей, а также работников Национальной академии наук Беларуси, иных юридических лиц, осуществляющих научную деятельность в гнездовой период с 1 апреля по 15 августа;

проведение всех видов рубок главного и промежуточного пользования, за исключением выборочных санитарных рубок, проводимых во внегнездовой период;  
разведка и разработка месторождений полезных ископаемых;  
удаление, уничтожение, повреждение, изъятие деревьев с гнездами на землях вне лесного фонда;

устройство складов, мест заправки и стоянки техники;

выполнение работ по гидротехнической мелиорации, работ, связанных с изменением существующего гидрологического режима (за исключением работ по его восстановлению, реконструкции и ремонтно-эксплуатационных работ по обеспечению функционирования мелиоративных систем, отдельно расположенных гидротехнических сооружений, сооружений внутренних водных путей и объектов противопаводковой защиты).

В границах места обитания требуется:

выделение охотохозяйственных зон покоя при разработке проектов охотоустройства;  
установка искусственных гнездовых.

4. В случае ухудшения состояния места обитания дикого животного осуществлять мероприятия по восстановлению места обитания дикого животного.

УТВЕРЖДЕНО

Решение

Браславского районного  
исполнительного комитета  
06.03.2023 № 264

## ПАСПОРТ

### места обитания дикого животного, относящегося к видам, включенным в Красную книгу Республики Беларусь

4 марта 2022 г.

№ 4

Название вида дикого животного: Орлан – белохвост – *Haliaeetus albicilla*.

Состояние популяции дикого животного: состояние удовлетворительное, 1 гнездящаяся пара птиц с одним жилым гнездом.

Местонахождение места обитания дикого животного: Витебская область, Браславский район, Национальный парк «Браславские озера». Обитает в пределах выделов 6–9 квартала 61, выдела 6 квартала 62, выделов 1–19 квартала 79, выделов 1–3, 10–12, 16–18 квартала 80, Козьянского лесничества ГПУ НП «Браславские озера», в 3 километрах на северо-запад от деревни Козьяны.

Географические координаты места обитания дикого животного (WGS-84): 55°20'48,6" северной широты, 26°50'53,8" восточной долготы.

Площадь места обитания дикого животного: 77,1 гектара.

Описание границ места обитания дикого животного: обитает в пределах выделов 6–9 квартала 61, выдела 6 квартала 62, выделов 1–19 квартала 79, выделов 1–3, 10–12, 16–18 квартала 80 Козьянского лесничества ГПУ НП «Браславские озера».

Описание места обитания дикого животного: гнездо расположено в выделе 6 квартала 79 Козьянского лесничества ГПУ НП «Браславские озера», на березе в сосняке черничном, состав древостоя 5С5Б, 70 лет, полнота 0,6, бонитет I. Подлесок средний, представлен крушиной ломкой.

Научный сотрудник  
ГПУ НП «Браславские озера»

Н.Н.Насонова

Младший научный сотрудник  
ГПУ НП «Браславские озера»

Е.В.Кардель

04.03.2022



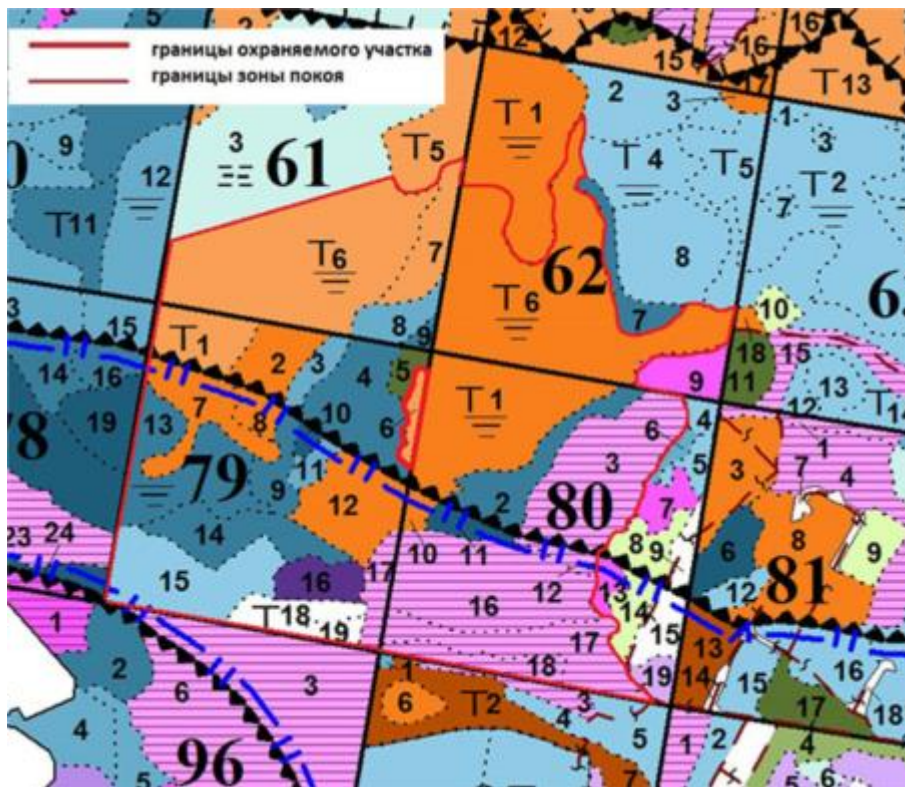
**Общий вид (фотография) места обитания дикого животного  
к паспорту места обитания дикого животного  
от 4 марта 2022 г. № 4**

Орлан – белохвост (*Haliaeetus albicilla*)



**Картосхема места обитания дикого животного  
к паспорту места обитания дикого животного  
от 4 марта 2022 г. № 4**

Орлан – белохвост (*Haliaeetus albicilla*)



УТВЕРЖДЕНО

Решение

Браславского районного  
исполнительного комитета  
06.03.2023 № 264

## ОХРАННОЕ ОБЯЗАТЕЛЬСТВО

4 марта 2022 г.

№ 4

ГПУ НП «Браславские озера», Витебская область, город Браслав, улица Дачная, обеспечивает охрану места обитания дикого животного Орлан – белохвост (*Haliaeetus albicilla*), указанного в паспорте места обитания дикого животного от 4 марта 2022 г. № 4.

В этих целях ГПУ НП «Браславские озера» ОБЯЗАНО:

1. Участвовать в обследованиях места обитания дикого животного ежегодно.
2. Своевременно информировать обо всех обстоятельствах, наступление которых связано с обеспечением охраны места обитания дикого животного, Браславскую районную инспекцию природных ресурсов и охраны окружающей среды.
3. Обеспечивать соблюдение специального режима охраны и использования места обитания дикого животного.

В границах места обитания запрещается:

- проведение рубок леса, заготовка живицы, заготовка второстепенных лесных ресурсов и побочное лесопользование;
- применение средств защиты растений в гнездовой период с 1 февраля по 15 июля;
- проведение всех видов рубок в выделах, входящих полностью или частично в зону с радиусом 200 метров от гнезда в течение всего года;
- проведение всех видов рубок в выделах, входящих полностью или частично в зону с радиусом 200–500 метров от гнезда в гнездовой период с 1 февраля по 15 июля;
- удаление, уничтожение, повреждение, изъятие деревьев с гнездами на землях вне лесного фонда;
- устройство складов, мест заправки и стоянки техники;
- разведка и разработка месторождений полезных ископаемых;
- выполнение работ по гидротехнической мелиорации, работ, связанных с изменением существующего гидрологического режима (за исключением работ по его восстановлению, реконструкции и ремонтно-эксплуатационных работ по обеспечению функционирования



мелиоративных систем, отдельно расположенных гидротехнических сооружений, сооружений внутренних водных путей и объектов противопаводковой защиты).

В границах места обитания требуется:

проведение работ по восстановлению естественного гидрологического режима и его поддержанию во внегнездовой период;

установка искусственных гнездовых.

4. В случае ухудшения состояния места обитания дикого животного осуществлять мероприятия по восстановлению места обитания дикого животного.

УТВЕРЖДЕНО

Решение

Браславского районного  
исполнительного комитета

06.03.2023 № 264

## ПАСПОРТ

### места обитания дикого животного, относящегося к видам, включенным в Красную книгу Республики Беларусь

4 марта 2022 г.

№ 5

Название вида дикого животного: Скопа – *Pandion haliaetus*.

Состояние популяции дикого животного: состояние удовлетворительное, 1 гнездящаяся пара с одним жилым гнездом.

Местонахождение места обитания дикого животного: Витебская область, Браславский район, Национальный парк «Браславские озера». Место обитания включает выделы 4–6, 10–12, 14 квартала 44, выделы 1–4, 6, 8–14, 16–18, 20–26 квартала 45, выделы 1, 2, 7, 8, 10, 14–17 квартала 46, выделы 3–5 квартала 65, выделы 1–5, 8, 9 квартала 66 Козьянского лесничества ГПУ НП «Браславские озера». В 1 километре на юго-запад от деревни Ставрово.

Географические координаты места обитания дикого животного (WGS-84): 55°21'9,25" северной широты, 26°52'53,0" восточной долготы.

Площадь места обитания дикого животного: 54,4 гектара.

Описание границ места обитания дикого животного: место обитания включает выделы 4–6, 10–12, 14 квартала 44, выделы 1–4, 6, 8–14, 16–18, 20–26 квартала 45, выделы 1, 2, 7, 8, 10, 14–17 квартала 46, выделы 3–5 квартала 65, выделы 1–5, 8, 9 квартала 66 Козьянского лесничества ГПУ НП «Браславские озера». Примыкающие выделы представлены лесными культурами возрастом 8–20 лет, состав 6-го выдела 10Е, бонитет I, полнота 0,7; состав 8-го выдела 3Е6Б1ИВД, бонитет I, полнота 0,9; состав 12-го выдела 9Б1С, бонитет I, полнота 0,9.

Описание места обитания дикого животного: просека под высоковольтной линией электропередачи, на границе выделов 6, 8, 12 квартала 45 Козьянского лесничества ГПУ НП «Браславские озера», гнездо расположено на опорах линии электропередачи.

Научный сотрудник  
ГПУ НП «Браславские озера»

Н.Н.Насонова

Младший научный сотрудник  
ГПУ НП «Браславские озера»

Е.В.Кардель

04.03.2022

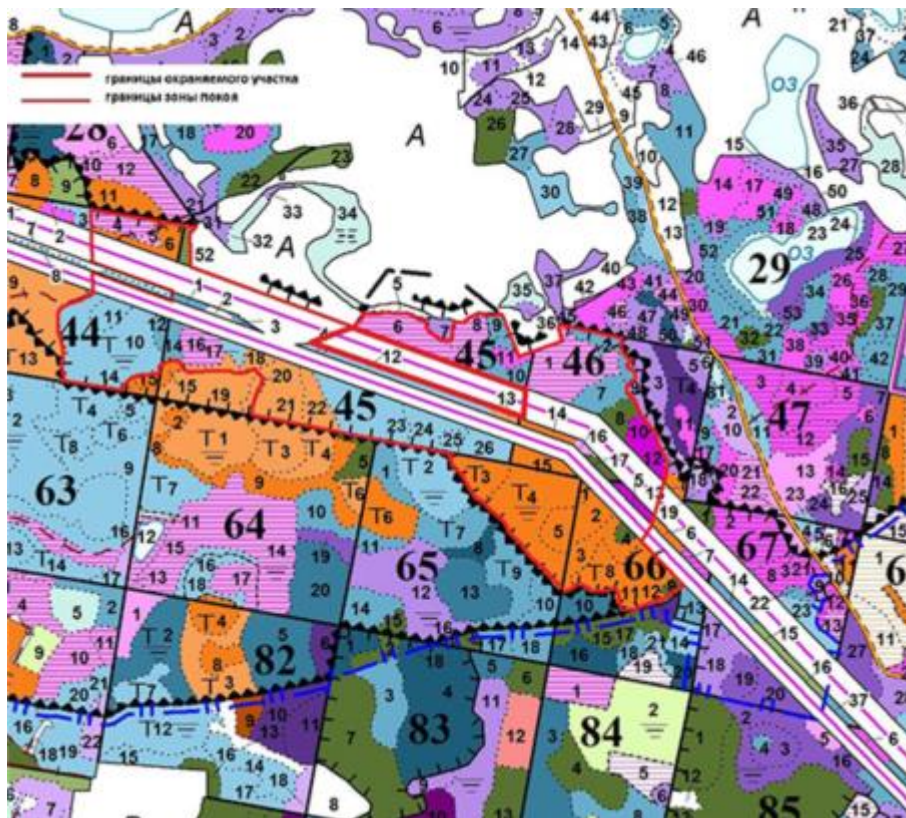
**Общий вид (фотография) места обитания дикого животного  
к паспорту места обитания дикого животного  
от 4 марта 2022 г. № 5**

Скопа (*Pandion haliaetus*)



**Картосхема места обитания дикого животного  
к паспорту места обитания дикого животного  
от 4 марта 2022 г. № 5**

Скопа (*Pandion haliaetus*)



УТВЕРЖДЕНО

Решение

Браславского районного  
исполнительного комитета  
06.03.2023 № 264

### ОХРАННОЕ ОБЯЗАТЕЛЬСТВО

4 марта 2022 г.

№ 5

ГПУ НП «Браславские озера», Витебская область, город Браслав, улица Дачная, 1, обеспечивает охрану места обитания дикого животного Скопа (*Pandion haliaetus*), указанного в паспорте места обитания дикого животного от 4 марта 2022 г. № 5.

В этих целях ГПУ НП «Браславские озера» ОБЯЗАНО:

1. Участвовать в обследованиях места обитания дикого животного не реже одного раза в 2 года.

2. Своевременно информировать обо всех обстоятельствах, наступление которых связано с обеспечением охраны места обитания дикого животного Браславскую районную инспекцию природных ресурсов и охраны окружающей среды.

3. Обеспечивать соблюдение специального режима охраны и использования места обитания дикого животного.

В границах места обитания запрещается:

проведение рубок леса, заготовка живицы, заготовка второстепенных лесных ресурсов и побочное лесопользование;

выпас и прогон скота, организация летних лагерей для него;

применение средств защиты растений;

посещение юридическими и физическими лицами, за исключением должностных лиц государственного природоохранного учреждения, Управления делами Президента Республики Беларусь, Министерства природных ресурсов и охраны окружающей среды и его территориальных органов, органов и подразделений по чрезвычайным ситуациям, Государственной инспекции охраны животного и растительного мира при Президенте Республики Беларусь и ее территориальных органов, органов Комитета государственного контроля при исполнении ими своих служебных обязанностей, а также работников



Национальной академии наук Беларуси, иных юридических лиц, осуществляющих научную деятельность в гнездовой период с 1 апреля по 15 августа;

проведение всех видов рубок главного и промежуточного пользования, за исключением выборочных санитарных рубок, проводимых во внегнездовой период;

разведка и разработка месторождений полезных ископаемых;

удаление, уничтожение, повреждение, изъятие деревьев с гнездами на землях вне лесного фонда;

устройство складов, мест заправки и стоянки техники;

выполнение работ по гидротехнической мелиорации, работ, связанных с изменением существующего гидрологического режима (за исключением работ по его восстановлению, реконструкции и ремонтно-эксплуатационных работ по обеспечению функционирования мелиоративных систем, отдельно расположенных гидротехнических сооружений, сооружений внутренних водных путей и объектов противопаводковой защиты).

В границах места обитания требуется:

выделение охотохозяйственных зон покоя при разработке проектов охотоустройства;

установка искусственных гнездовых.

4. В случае ухудшения состояния места обитания дикого животного осуществлять мероприятия по восстановлению места обитания дикого животного.

УТВЕРЖДЕНО

Решение

Браславского районного

исполнительного комитета

06.03.2023 № 264

## ПАСПОРТ

**места произрастания дикорастущего растения, относящегося к видам,  
включенным в Красную книгу Республики Беларусь**

4 марта 2022 г.

№ 6

Название вида дикорастущего растения: Неккера перистая – *Neckera pennata* Hedw.

Состояние популяции дикорастущего растения: численность популяции 2 дернины, площадь популяции 0,05 квадратного метра. Произрастает на двух стволах клена остролистного, встречаемость куртинная, состояние популяции удовлетворительное.

Местонахождение места произрастания дикорастущего растения: Витебская область, Браславский район, Национальный парк «Браславские озера», выдел 1 квартала 83 Козьянского лесничества ГПУ НП «Браславские озера». В 2,5 километра на юг от деревни Ставрово.

Географические координаты места произрастания дикорастущего растения (WGS-84): 55°20'43,0" северной широты, 26°52'38,0" восточной долготы.

Площадь места произрастания дикорастущего растения: 1,1 гектара.

Описание границ места произрастания дикорастущего растения: произрастает в пределах выдела 1 квартала 83 Козьянского лесничества ГПУ НП «Браславские озера».

Описание места произрастания дикорастущего растения: произрастает на двух стволах клена остролистного. Состав древостоя ЗБЗОлч1Ос3Е, возраст 80 лет, полнота 0,6, бонитет I. Подлесок редкий, представлен лещиной обыкновенной.

Научный сотрудник

ГПУ НП «Браславские озера»

Н.Н.Насонова

Младший научный сотрудник

ГПУ НП «Браславские озера»

Е.В.Кардель

04.03.2022

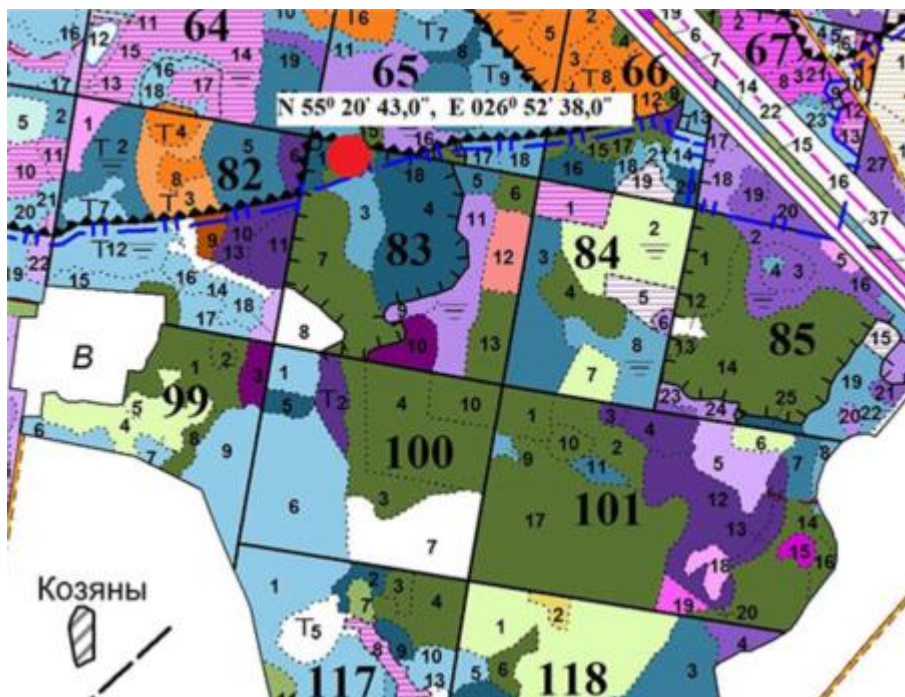
**Общий вид (фотография) места произрастания дикорастущего растения  
к паспорту места произрастания дикорастущего растения  
от 4 марта 2022 г. № 6**

Неккера перистая (*Neckera pennata* Hedw.)



**Картосхема места произрастания дикорастущего растения  
к паспорту места произрастания дикорастущего растения  
от 4 марта 2022 г. № 6**

Неккера перистая (*Neckera pennata* Hedw.)



УТВЕРЖДЕНО

Решение

Браславского районного  
исполнительного комитета  
06.03.2023 № 264

## ОХРАННОЕ ОБЯЗАТЕЛЬСТВО

4 марта 2022 г.

№ 6

ГПУ НП «Браславские озера», Витебская область, город Браслав, улица Дачная, 1, обеспечивает охрану места произрастания дикорастущего растения: Неккера перистая (*Neckera pennata* Hedw.), указанного в паспорте места произрастания дикорастущего растения от 4 марта 2022 г. № 6.

В этих целях ГПУ НП «Браславские озера» ОБЯЗАНО:

1. Участвовать в обследованиях места произрастания дикорастущего растения не реже одного раза в 2 года.

2. Своевременно информировать обо всех обстоятельствах, наступление которых связано с обеспечением охраны места произрастания дикорастущего растения, Браславскую районную инспекцию природных ресурсов и охраны окружающей среды.

3. Обеспечивать соблюдение специального режима охраны и использования места произрастания дикорастущего растения.

В границах места произрастания запрещается:

проведение рубок главного пользования;

проведение рубок обновления, рубок формирования (переформирования) лесных насаждений промежуточного пользования;

проведение сплошных санитарных рубок;

отбор в рубку спелых и перестойных деревьев;

отбор в рубку деревьев, населенных охраняемым видом;

сжигание порубочных остатков при выполнении рубок леса;

выполнение работ по гидротехнической мелиорации, работ, связанных с изменением существующего гидрологического режима (за исключением работ по его восстановлению);

изъятие, перемещение, дробление, очистка от растительности, окрашивание и иные любые другие повреждения естественных (валуны, доломитовые плиты и т.д.) или искусственных (бетонные глыбы, фортификационные сооружения, старые кирпичные

кладки и т.д.) субстратов, населенных охраняемым видом, за исключением проведения научно обоснованных мероприятий, направленных на сохранение и расселение вида.

В границах места произрастания требуется обозначение граничными знаками деревьев, населенных охраняемым видом.

4. В случае ухудшения состояния места произрастания дикорастущего растения осуществлять мероприятия по восстановлению места произрастания дикорастущего растения.

УТВЕРЖДЕНО

Решение  
Браславского районного  
исполнительного комитета  
06.03.2023 № 264

## ПАСПОРТ

### места произрастания дикорастущего растения, относящегося к видам, включенным в Красную книгу Республики Беларусь

4 марта 2022 г.

№ 7

Название вида дикорастущего растения: Береза низкая – *Betula humilis* Schrank.

Состояние популяции дикорастущего растения: численность популяции 50 растений, площадь популяции 300 квадратных метров, встречаемость по всему участку, состояние хорошее.

Местонахождение места произрастания дикорастущего растения: Витебская область, Браславский район, Национальный парк «Браславские озера», выдел 26 квартала 312 Борунского лесничества ГПУ НП «Браславские озера». Произрастает в 0,7 километра на северо-запад от деревни Родевщина.

Географические координаты места произрастания дикорастущего растения (WGS-84): 55°39'51,0" северной широты, 27°15'24,2" восточной долготы.

Площадь места произрастания дикорастущего растения: 2,5 гектара.

Описание границ места произрастания дикорастущего растения: популяция произрастает в низинном осоковом болоте на границе выдела 26 квартала 312 Борунского лесничества ГПУ НП «Браславские озера».

Описание места произрастания дикорастущего растения: произрастает в условиях низинного осокового болота вместе с березой бородавчатой, ивой козьей.

Научный сотрудник  
ГПУ НП «Браславские озера»

Н.Н.Насонова

Младший научный сотрудник  
ГПУ НП «Браславские озера»

Е.В.Кардель

04.03.2022

**Общий вид (фотография) места произрастания дикорастущего растения  
к паспорту места произрастания дикорастущего растения  
от 4 марта 2022 г. № 7**

Береза низкая (*Betula humilis* Schrank)





**Картосхема места произрастания дикорастущего растения  
к паспорту места произрастания дикорастущего растения  
от 4 марта 2022 г. № 7**

Береза низкая (*Betula humilis* Schrank)



УТВЕРЖДЕНО

Решение

Браславского районного  
исполнительного комитета  
06.03.2023 № 264

## ОХРАННОЕ ОБЯЗАТЕЛЬСТВО

4 марта 2022 г.

№ 7

ГПУ НП «Браславские озера», Витебская область, город Браслав, улица Дачная, 1, обеспечивает охрану места произрастания дикорастущего растения: Береза низкая (*Betula humilis* Schrank), указанного в паспорте места произрастания дикорастущего растения от 4 марта 2022 г. № 7.

В этих целях ГПУ НП «Браславские озера» ОБЯЗАНО:

1. Участвовать в обследованиях места произрастания дикорастущего растения не реже одного раза в 3 года.

2. Своевременно информировать обо всех обстоятельствах, наступление которых связано с обеспечением охраны места произрастания дикорастущего растения, Браславскую районную инспекцию природных ресурсов и охраны окружающей среды.

3. Обеспечивать соблюдение специального режима охраны и использования места произрастания дикорастущего растения.

В границах места произрастания запрещается:

выполнение работ по гидротехнической мелиорации, работ, связанных с изменением существующего гидрологического режима (за исключением работ по его восстановлению);

разработка месторождений торфа.

В границах места произрастания требуется проведение работ, направленных на предотвращение зарастания древесно-кустарниковой растительностью: проективное покрытие кустарников не должно превышать 20 процентов.

4. В случае ухудшения состояния места произрастания дикорастущего растения осуществлять мероприятия по восстановлению места произрастания дикорастущего растения.

УТВЕРЖДЕНО

Решение

Браславского районного  
исполнительного комитета  
06.03.2023 № 264

## ПАСПОРТ

**места произрастания дикорастущего растения, относящегося к видам,  
включенным в Красную книгу Республики Беларусь**

4 марта 2022 г.

№ 8

Название вида дикорастущего растения: Линнея северная – *Linnaea borealis* L.

Состояние популяции дикорастущего растения: численность популяции более 1500 растений. Встречается на трех участках, площадь первой популяции 180 квадратных метров, площадь второй популяции 70 квадратных метров, площадь третьей популяции 520 квадратных метров, встречаемость по всему участку, состояние хорошее.

Местонахождение места произрастания дикорастущего растения: Витебская область, Браславский район, Национальный парк «Браславские озера», выделы 30, 31 квартала 334 Борунского лесничества ГПУ НП «Браславские озера». В 3,3 километра на юго-восток-восток от деревни Самуйлы.

Географические координаты места произрастания дикорастущего растения (WGS-84): 55°36'44,4" северной широты, 27°20'15,9" восточной долготы; 55°36'49,1" северной широты, 27°20'22,3" восточной долготы; 55°36'45,3" северной широты, 027°20'12,0" восточной долготы.

Площадь места произрастания дикорастущего растения: 10,7 гектара.

Описание границ места произрастания дикорастущего растения: популяция произрастает в сосняке чернично-мшистом, на склонах, вдоль противопожарной полосы в выделах 30, 31 квартала 334 Борунского лесничества ГПУ НП «Браславские озера».

Описание места произрастания дикорастущего растения: состав древостоя выдела 30: 10С+Б, возраст 80 лет, полнота 0,8, бонитет I, происхождение естественное. Подлесок редкий, встречается крушина ломкая. Состав древостоя выдела 31: 10С+Б, возраст 75 лет, полнота 0,7, бонитет II. Подлесок редкий, встречается можжевельник, крушина ломкая. Проективное покрытие в основном представлено мхами рода сфагнум – 35 процентов, встречаются черника обыкновенная, брусника, вереск обыкновенный, ландыш майский, орляк обыкновенный.

Научный сотрудник  
ГПУ НП «Браславские озера»

Н.Н.Насонова

Младший научный сотрудник  
ГПУ НП «Браславские озера»

Е.В.Кардель

04.03.2022

**Общий вид (фотография) места произрастания дикорастущего растения  
к паспорту места произрастания дикорастущего растения  
от 4 марта 2022 г. № 8**

Линнея северная (*Linnaea borealis* L.)

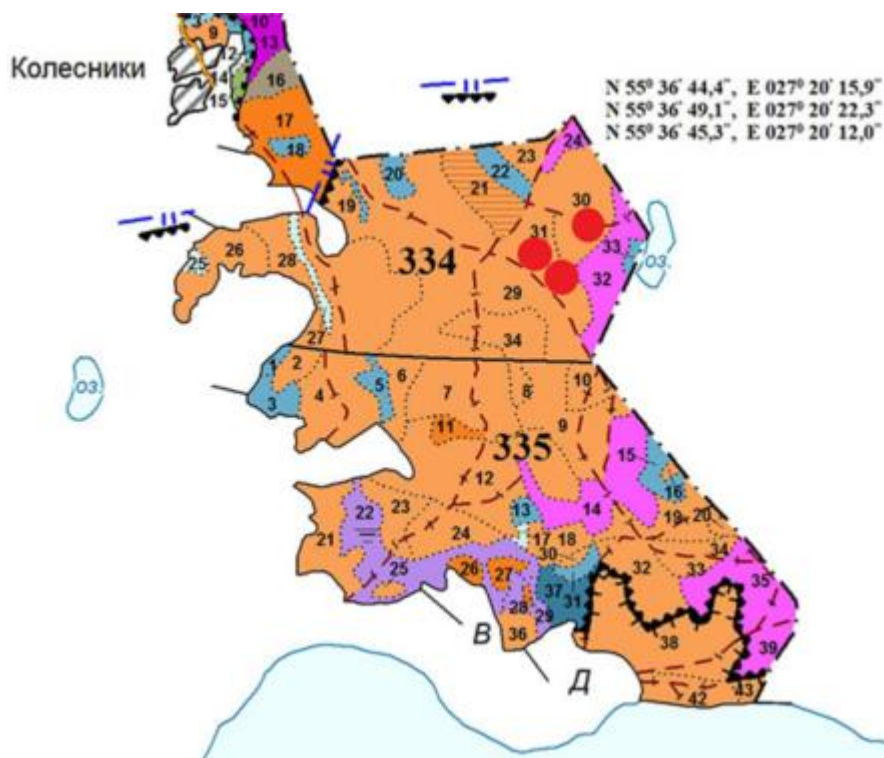




**Картосхема места произрастания дикорастущего растения  
к паспорту места произрастания дикорастущего растения  
от 4 марта 2022 г. № 8**

Линнея северная (*Linnaea borealis* L.)





УТВЕРЖДЕНО

Решение  
Браславского районного  
исполнительного комитета  
06.03.2023 № 264

### ОХРАННОЕ ОБЯЗАТЕЛЬСТВО

4 марта 2022 г.

№ 8

ГПУ НП «Браславские озера», Витебская область, город Браслав, улица Дачная, обеспечивает охрану места произрастания дикорастущего растения: Линнея северная (*Linnaea borealis* L.), указанного в паспорте места произрастания дикорастущего растения от 4 марта 2022 г. № 8.

В этих целях ГПУ НП «Браславские озера» ОБЯЗАНО:

1. Участвовать в обследованиях места произрастания дикорастущего растения не реже одного раза в 3 года.

2. Своевременно информировать обо всех обстоятельствах, наступление которых связано с обеспечением охраны места произрастания дикорастущего растения, Браславскую районную инспекцию природных ресурсов и охраны окружающей среды.

3. Обеспечивать соблюдение специального режима охраны и использования места произрастания дикорастущего растения.

В границах места произрастания запрещается:

- проведение сплошных и постепенных рубок главного пользования;
- проведение рубок обновления, рубок формирования (перестройки) лесных насаждений промежуточного пользования;
- увеличение совокупного проективного покрытия подроста и подлеска более 30 процентов;
- использование при проведении работ машин на гусеничном ходу;
- укладка срубленных деревьев и сбор порубочных остатков в кучи и(или) валы, устройство лесопромышленных складов;
- сжигание порубочных остатков при выполнении рубок леса;
- разработка лесосеки в летний период, за исключением проведения санитарных рубок в очагах вредителей и болезней леса в соответствии с нормативными правовыми актами. Разработка лесосеки проводится в период с устойчивым снежным покровом;

повреждение, уничтожение живого напочвенного покрова и лесной подстилки, за исключением мероприятий, связанных с восстановлением численности популяций охраняемых видов и предупреждения и ликвидации чрезвычайной ситуации и ее последствий при поступлении в порядке, установленном законодательством в области защиты населения и территорий от чрезвычайных ситуаций;

выполнение работ по гидротехнической мелиорации, работ, связанных с изменением существующего гидрологического режима (за исключением работ по его восстановлению).

В границах места произрастания требуется:

поддержание полноты лесного насаждения в пределах 0,5–0,7;

оставление порубочных остатков в объеме до 5 кубических метров на 1 гектаре площади без укладки их в кучи.

4. В случае ухудшения состояния места произрастания дикорастущего растения осуществлять мероприятия по восстановлению места произрастания дикорастущего растения.

УТВЕРЖДЕНО

Решение

Браславского районного  
исполнительного комитета  
06.03.2023 № 264

## ПАСПОРТ

**места произрастания дикорастущего растения, относящегося к видам,  
включенным в Красную книгу Республики Беларусь**

4 марта 2022 г.

№ 9

Название вида дикорастущего растения: Ветреница лесная – *Anemonesylvestris* L.

Состояние популяции дикорастущего растения: численность популяции около 4000 растений, площадь популяции 2660 квадратных метров, встречаемость по всему участку, состояние хорошее.

Местонахождение места произрастания дикорастущего растения: Витебская область, Браславский район, Национальный парк «Браславские озера», выдел 42 квартала 335 Борунского лесничества ГПУ НП «Браславские озера». Произрастает в 5,4 километра на северо-запад от деревни Иказнь.

Географические координаты места произрастания дикорастущего растения (WGS-84): 55°36'01,4" северной широты, 27°20'31,4" восточной долготы.

Площадь места произрастания дикорастущего растения: 2,4 гектара.

Описание границ места произрастания дикорастущего растения: популяция произрастает в 300 метрах от туристической стоянки «Таити» ГПУ НП «Браславские озера», выдел 42 квартала 335 Борунского лесничества ГПУ НП «Браславские озера».

Описание места произрастания дикорастущего растения: произрастает на опушке сосняка орлякового, состав древостоя – 7С1Е2Б+Ос. В подлеске встречаются рябина, крушина, можжевельник. В напочвенном покрове произрастают вероника дубравная, тысячелистник обыкновенный, вейник тростниковый, клевер луговой, горошек мышиный.

Научный сотрудник  
ГПУ НП «Браславские озера»

Н.Н.Насонова


Младший научный сотрудник  
ГПУ НП «Браславские озера»

Е.В.Кардель

04.03.2022

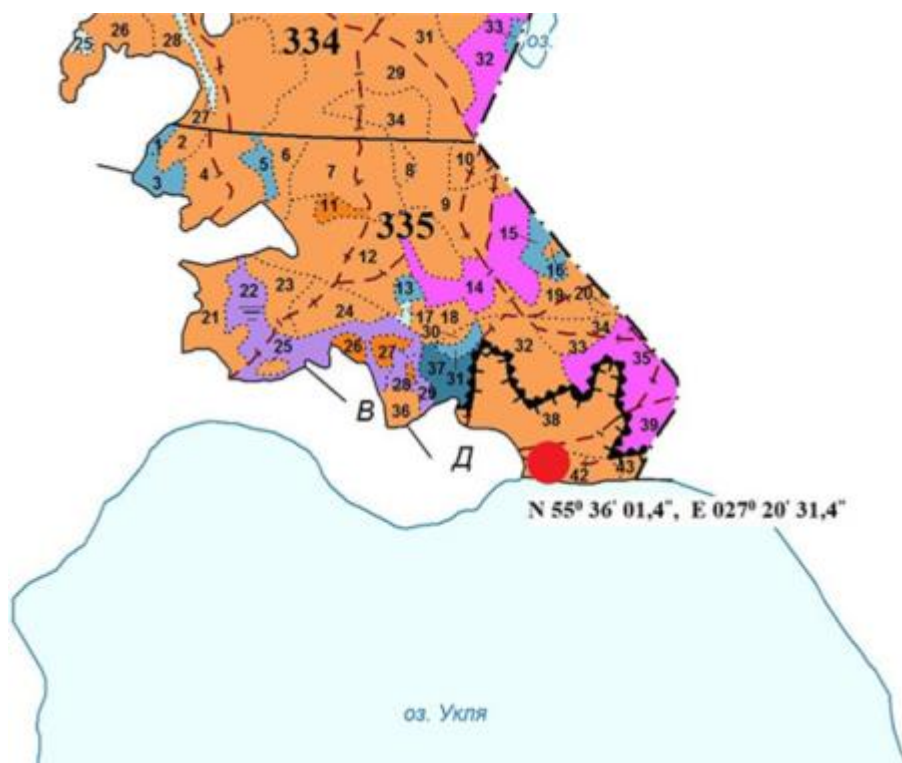
**Общий вид (фотография) места произрастания дикорастущего растения  
к паспорту места произрастания дикорастущего растения  
от 4 марта 2022 г. № 9**

Ветреница лесная (*Anemone sylvestris* L.)



**Картосхема места произрастания дикорастущего растения  
к паспорту места произрастания дикорастущего растения  
от 4 марта 2022 г. № 9**

Ветреница лесная (*Anemone sylvestris* L.)



УТВЕРЖДЕНО

Решение

Браславского районного  
исполнительного комитета  
06.03.2023 № 264

## ОХРАННОЕ ОБЯЗАТЕЛЬСТВО

4 марта 2022 г.

№ 9

ГПУ НП «Браславские озера», Витебская область, город Браслав, улица Дачная, 1, обеспечивает охрану места произрастания дикорастущего растения: Ветреница лесная (*Anemonesy Ivestris L.*), указанного в паспорте места произрастания дикорастущего растения от 4 марта 2022 г. № 9.

В этих целях ГПУ НП «Браславские озера» ОБЯЗАНО:

1. Участвовать в обследованиях места произрастания дикорастущего растения не реже одного раза в 3 года.

2. Своевременно информировать обо всех обстоятельствах, наступление которых связано с обеспечением охраны места произрастания дикорастущего растения, Браславскую районную инспекцию природных ресурсов и охраны окружающей среды.

3. Обеспечивать соблюдение специального режима охраны и использования места произрастания дикорастущего растения.

В границах места произрастания запрещается:

проведение сплошных и полосно-постепенных рубок главного пользования;

увеличение полноты лесного насаждения более 0,5;

увеличение совокупного проективного покрытия подроста и подлеска более 30 процентов;

сжигание порубочных остатков при выполнении рубок леса;

укладка срубленных деревьев и сбор порубочных остатков в кучи и (или) валы, устройство лесопромышленных складов;

использование при проведении работ машин на гусеничном ходу;

разработка лесосеки в летний период, за исключением проведения санитарных рубок в очагах вредителей и болезней леса в соответствии с нормативными правовыми актами. Разработка лесосеки проводится в период с устойчивым снежным покровом;

повреждение, уничтожение живого напочвенного покрова и лесной подстилки, за исключением мероприятий, связанных с восстановлением численности популяций охраняемых видов и предупреждения и ликвидации чрезвычайной ситуации и ее последствий при поступлении в порядке, установленном законодательством в области защиты населения и территорий от чрезвычайных ситуаций.

В границах места произрастания требуется оставление порубочных остатков в объеме до 5 кубических метров на 1 гектар площади без укладки их в кучи.

4. В случае ухудшения состояния места произрастания дикорастущего растения осуществлять мероприятия по восстановлению места произрастания дикорастущего растения.

УТВЕРЖДЕНО

Решение  
Браславского районного  
исполнительного комитета  
06.03.2023 № 264

### ПАСПОРТ

#### **места произрастания дикорастущего растения, относящегося к видам, включенным в Красную книгу Республики Беларусь**

4 марта 2022 г.

№ 10

Название вида дикорастущего растения: Ветреница лесная – *Anemonesylvestris* L.

Состояние популяции дикорастущего растения: численность популяции около 2000 растений, площадь популяции 1000 квадратных метра, встречаемость по всему участку, состояние хорошее.

Местонахождение места произрастания дикорастущего растения: Витебская область, Браславский район, Национальный парк «Браславские озера», выдел 50 квартала б Иодского лесничества ГПУ НП «Браславские озера». Произрастает в 5,1 километра на северо-запад от деревни Иказнь.

Географические координаты места произрастания дикорастущего растения (WGS-84): 55°35'56,3" северной широты, 27°20'11,0" восточной долготы.

Площадь места произрастания дикорастущего растения: 5,1 гектара.

Описание границ места произрастания дикорастущего растения: популяция произрастает в 100 метрах от туристической стоянки «Мальдивы», в выделе 50 квартала б Иодского лесничества ГПУ НП «Браславские озера».

Описание места произрастания дикорастущего растения: произрастает по открытым склонам гряды, состав древостоя – 5Олч3Олс2Б, возраст 30 лет, полнота 0,7, бонитет I, происхождение естественное. Подрост представлен сосной, в подлеске встречаются рябина, крушина, можжевельник. В напочвенном покрове произрастают вероника дубравная, земляника лесная, тысячелистник обыкновенный, вейник тростниковый, клевер луговой.

Научный сотрудник  
ГПУ НП «Браславские озера»

Н.Н.Насонова

Младший научный сотрудник  
ГПУ НП «Браславские озера»

Е.В.Кардель

04.03.2022

**Общий вид (фотография) места произрастания дикорастущего растения  
к паспорту места произрастания дикорастущего растения  
от 4 марта 2022 г. № 10**

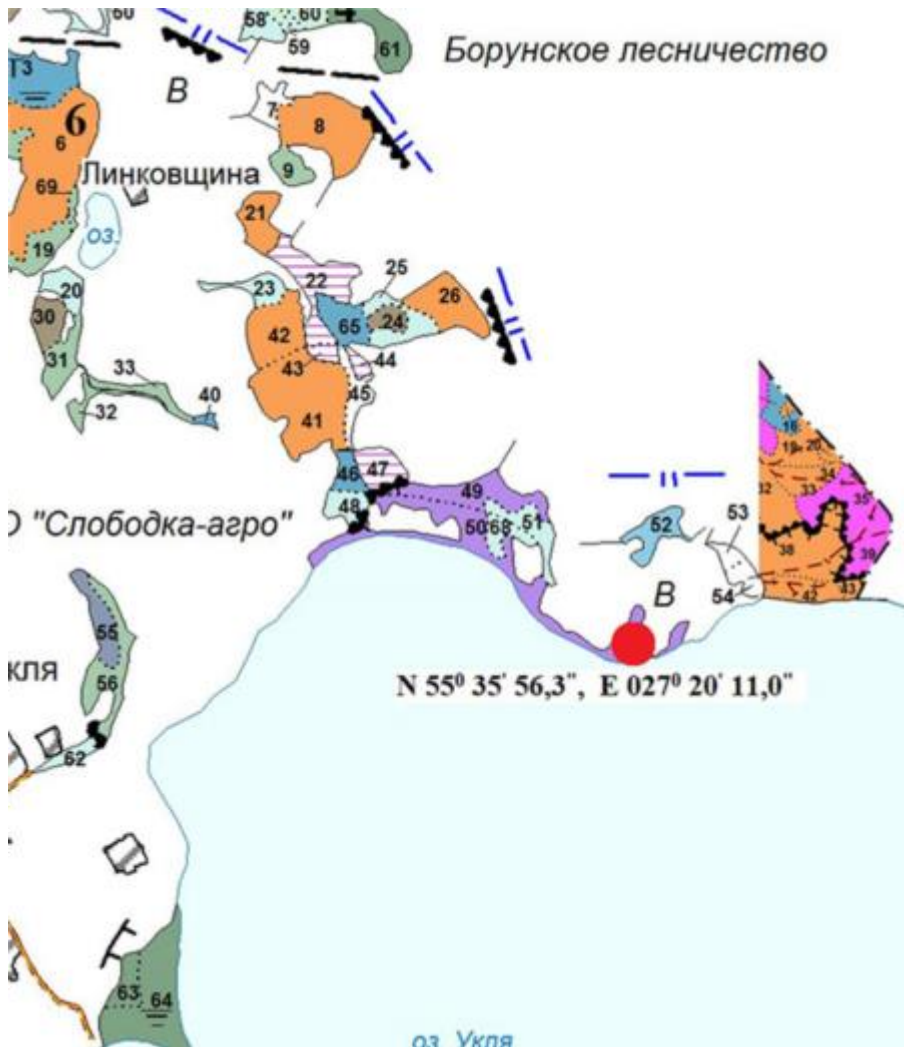
Ветреница лесная (*Anemone sylvestris* L.)





**Картосхема места произрастания дикорастущего растения  
к паспорту места произрастания дикорастущего растения  
от 4 марта 2022 г. № 10**

Ветреница лесная (*Anemone sylvestris* L.)



УТВЕРЖДЕНО

Решение

Браславского районного  
исполнительного комитета  
06.03.2023 № 264

## ОХРАННОЕ ОБЯЗАТЕЛЬСТВО

4 марта 2022 г.

№ 10

ГПУ НП «Браславские озера», Витебская область, город Браслав, улица Дачная, 1, обеспечивает охрану места произрастания дикорастущего растения: Ветреница лесная (*Anemone sylvestris* L.), указанного в паспорте места произрастания дикорастущего растения от 4 марта 2022 г. № 10.

В этих целях ГПУ НП «Браславские озера» ОБЯЗАНО:

1. Участвовать в обследованиях места произрастания дикорастущего растения не реже одного раза в 3 года.

2. Своевременно информировать обо всех обстоятельствах, наступление которых связано с обеспечением охраны места произрастания дикорастущего растения, Браславскую районную инспекцию природных ресурсов и охраны окружающей среды.

3. Обеспечивать соблюдение специального режима охраны и использования места произрастания дикорастущего растения.

В границах места произрастания запрещается:

проведение сплошных и полосно-постепенных рубок главного пользования;

увеличение полноты лесного насаждения более 0,5;

увеличение совокупного проективного покрытия подроста и подлеска более 30 процентов;

сжигание порубочных остатков при выполнении рубок леса;  
укладка срубленных деревьев и сбор порубочных остатков в кучи и (или) валы, устройство лесопромышленных складов;  
использование при проведении работ машин на гусеничном ходу;  
разработка лесосеки в летний период, за исключением проведения санитарных рубок в очагах вредителей и болезней леса в соответствии с нормативными правовыми актами. Разработка лесосеки проводится в период с устойчивым снежным покровом;  
повреждение, уничтожение живого напочвенного покрова и лесной подстилки, за исключением мероприятий, связанных с восстановлением численности популяций охраняемых видов и предупреждением и ликвидацией чрезвычайной ситуации и ее последствий при поступлении в порядке, установленном законодательством в области защиты населения и территорий от чрезвычайных ситуаций.

В границах места произрастания требуется оставление порубочных остатков в объеме до 5 кубических метров на 1 гектар площади без укладки их в кучи.

4. В случае ухудшения состояния места произрастания дикорастущего растения осуществлять мероприятия по восстановлению места произрастания дикорастущего растения.

УТВЕРЖДЕНО

Решение  
Браславского районного  
исполнительного комитета  
06.03.2023 № 264

## ПАСПОРТ

**места произрастания дикорастущего растения, относящегося к видам,  
включенным в Красную книгу Республики Беларусь**

4 марта 2022 г.

№ 11

Название вида дикорастущего растения: Ветреница лесная – *Anemone sylvestris* L.

Состояние популяции дикорастущего растения: численность популяции около 400 растений, площадь популяции 160 квадратных метров, встречаемость по всему участку, состояние хорошее.

Местонахождение места произрастания дикорастущего растения: Витебская область, Браславский район, Национальный парк «Браславские озера», выдел 51 квартала 6 Иодского лесничества ГПУ НП «Браславские озера». Произрастает в 5 километрах на северо-запад от деревни Иказнь.

Географические координаты места произрастания дикорастущего растения (WGS-84): 55°36'03,1" северной широты, 27°19'57,5" восточной долготы.

Площадь места произрастания дикорастущего растения: 1,1 гектара.

Описание границ места произрастания дикорастущего растения: популяция произрастает в 100 метрах от туристической стоянки «Куба», выдел 51 квартала 6 Иодского лесничества ГПУ НП «Браславские озера».

Описание места произрастания дикорастущего растения: состав древостоя выдела 51 квартала 6 представлен ольхой черной 35 процентов. Популяция ветреницы лесной произрастает на опушке сосняка мшистого. Подрост представлен сосной, в подлеске встречаются рябина, крушина, дуб черешчатый. В напочвенном покрове произрастают земляника лесная, тысячелистник обыкновенный, вейник тростниковый, клевер луговой.

Научный сотрудник  
ГПУ НП «Браславские озера»

Н.Н.Насонова

Младший научный сотрудник  
ГПУ НП «Браславские озера»

Е.В.Кардель

04.03.2022



**Общий вид (фотография) места произрастания дикорастущего растения  
к паспорту места произрастания дикорастущего растения  
от 4 марта 2022 г. № 11**

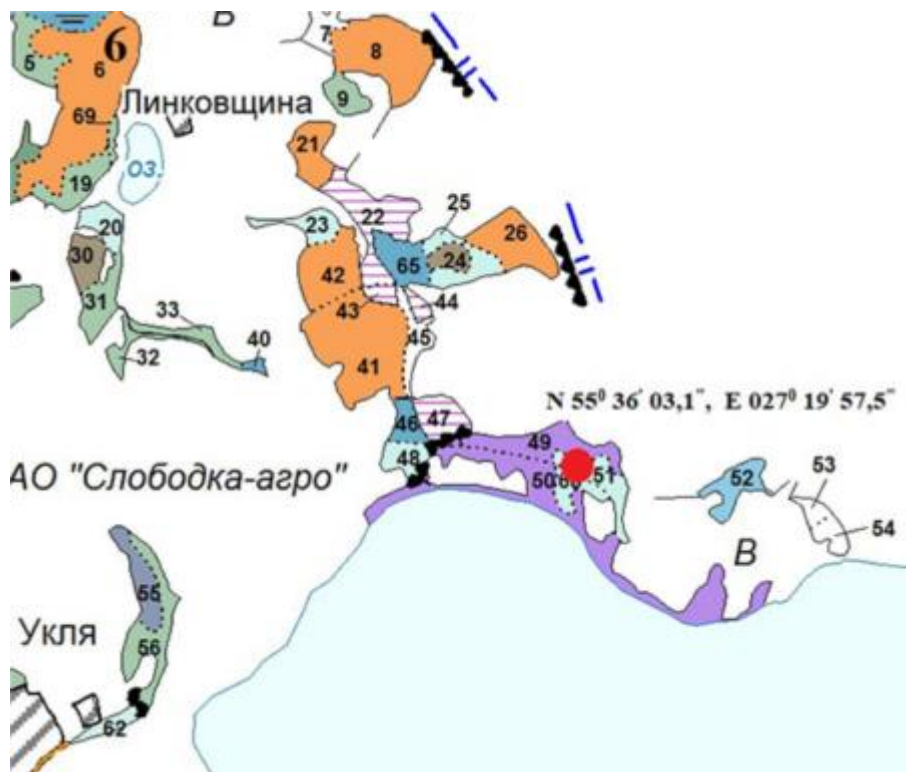
Ветреница лесная (*Anemone sylvestris* L.)





**Картосхема места произрастания дикорастущего растения  
к паспорту места произрастания дикорастущего растения  
от 4 марта 2022 г. № 11**

Ветреница лесная (*Anemone sylvestris* L.)



УТВЕРЖДЕНО

Решение

Браславского районного  
исполнительного комитета  
06.03.2023 № 264

## ОХРАННОЕ ОБЯЗАТЕЛЬСТВО

4 марта 2022 г.

№ 11

ГПУ НП «Браславские озера», Витебская область, город Браслав, улица Дачная, 1, обеспечивает охрану места произрастания дикорастущего растения: Ветреница лесная (*Anemone sylvestris* L.), указанного в паспорте места произрастания дикорастущего растения от 4 марта 2022 г. № 11.

В этих целях ГПУ НП «Браславские озера» ОБЯЗАНО:

1. Участвовать в обследованиях места произрастания дикорастущего растения не реже одного раза в 3 года.

2. Своевременно информировать обо всех обстоятельствах, наступление которых связано с обеспечением охраны места произрастания дикорастущего растения, Браславскую районную инспекцию природных ресурсов и охраны окружающей среды.

3. Обеспечивать соблюдение специального режима охраны и использования места произрастания дикорастущего растения.

В границах места произрастания запрещается:

проведение сплошных и полосно-постепенных рубок главного пользования;

увеличение полноты лесного насаждения более 0,5;

увеличение совокупного проективного покрытия подроста и подлеска более 30 процентов;

сжигание порубочных остатков при выполнении рубок леса;

укладка срубленных деревьев и сбор порубочных остатков в кучи и(или) валы, устройство лесопромышленных складов;

использование при проведении работ машин на гусеничном ходу;

разработка лесосеки в летний период, за исключением проведения санитарных рубок в очагах вредителей и болезней леса в соответствии с нормативными правовыми актами. Разработка лесосеки проводится в период с устойчивым снежным покровом;

повреждение, уничтожение живого напочвенного покрова и лесной подстилки, за исключением мероприятий, связанных с восстановлением численности популяций охраняемых видов и предупреждения и ликвидации чрезвычайной ситуации и ее последствий при поступлении в порядке, установленном законодательством в области защиты населения и территорий от чрезвычайных ситуаций.

В границах места произрастания требуется оставление порубочных остатков в объеме до 5 кубических метров на 1 гектар площади без укладки их в кучи.

4. В случае ухудшения состояния места произрастания дикорастущего растения осуществлять мероприятия по восстановлению места произрастания дикорастущего растения.

УТВЕРЖДЕНО

Решение  
Браславского районного  
исполнительного комитета  
06.03.2023 № 264

### ПАСПОРТ

#### места произрастания дикорастущего растения, относящегося к видам, включенным в Красную книгу Республики Беларусь

4 марта 2022 г.

№ 12

Название вида дикорастущего растения: Прострел раскрытый – *Pulsatilla patens* (L.) Mill.

Состояние популяции дикорастущего растения: численность популяции – 16 парциальных кустов, площадь популяции 100 квадратных метров, встречается по всему участку, состояние удовлетворительное.

Местонахождение места произрастания дикорастущего растения: Витебская область, Браславский район, Национальный парк «Браславские озера», выдел 42 квартала 335 Борунского лесничества ГПУ НП «Браславские озера». В 5,5 километра на северо-запад от деревни Иказнь.

Географические координаты места произрастания дикорастущего растения (WGS-84): 55°36'01,0" северной широты, 27°20'33,4" восточной долготы.

Площадь места произрастания дикорастущего растения: 2,4 гектара.

Описание границ места произрастания дикорастущего растения: популяция произрастает в пределах выдела 42 квартала 335 Борунского лесничества ГПУ НП «Браславские озера».

Описание места произрастания дикорастущего растения: произрастает в сосняке мшистом, состав древостоя – 7С1Е2Б+Ос, возраст 75 лет, полнота 0,7, бонитет I, происхождение естественное. Подрост не выражен. В подлеске встречаются рябина, можжевельник, крушина ломкая. В напочвенном покрове произрастают вероника дубравная, тысячелистник обыкновенный, вейник тростниковый, клевер луговой, горошек мышиный.

Научный сотрудник  
ГПУ НП «Браславские озера»

Н.Н.Насонова

Младший научный сотрудник  
ГПУ НП «Браславские озера»

Е.В.Кардель

04.03.2022

**Общий вид (фотография) места произрастания дикорастущего растения  
к паспорту места произрастания дикорастущего растения  
от 4 марта 2022 г. № 12**



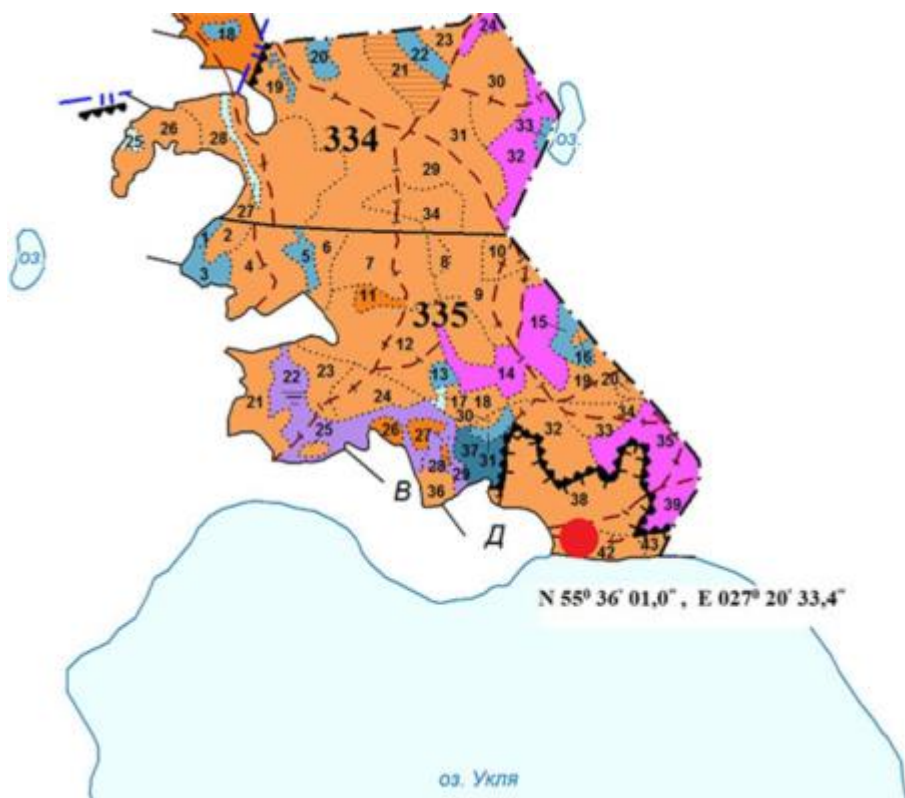
Прострел раскрытый (*Pulsatilla patens* (L.) Mill.)



**Картосхема места произрастания дикорастущего растения  
к паспорту места произрастания дикорастущего растения  
от 4 марта 2022 г. № 12**

Прострел раскрытый (*Pulsatilla patens* (L.) Mill.)





УТВЕРЖДЕНО

Решение  
Браславского районного  
исполнительного комитета  
06.03.2023 № 264

## ОХРАННОЕ ОБЯЗАТЕЛЬСТВО

4 марта 2022 г.

№ 12

ГПУ НП «Браславские озера», Витебская область, город Браслав, улица Дачная, 1, обеспечивает охрану места произрастания дикорастущего растения: Прострел раскрытый (*Pulsatilla patens* (L.) Mill.), указанного в паспорте места произрастания дикорастущего растения от 4 марта 2022 г. № 12.

В этих целях ГПУ НП «Браславские озера» ОБЯЗАНО:

1. Участвовать в обследованиях места произрастания дикорастущего растения не реже одного раза в 3 года.

2. Своевременно информировать обо всех обстоятельствах, наступление которых связано с обеспечением охраны места произрастания дикорастущего растения, Браславскую районную инспекцию природных ресурсов и охраны окружающей среды.

3. Обеспечивать соблюдение специального режима охраны и использования места произрастания дикорастущего растения.

В границах места произрастания запрещается:

проведение сплошных и постепенных рубок главного пользования;  
проведение рубок обновления, рубок формирования (перестройки) лесных насаждений промежуточного пользования;

увеличение полноты лесного насаждения более 0,5;

увеличение совокупного проективного покрытия подроста и подлеска более 20 процентов;

сжигание порубочных остатков при выполнении рубок леса;

использование при проведении работ машин на гусеничном ходу;

укладка срубленных деревьев и сбор порубочных остатков в кучи и (или) валы, устройство лесопромышленных складов;

разработка лесосеки в летний период, за исключением проведения санитарных рубок в очагах вредителей и болезней леса в соответствии с нормативными правовыми актами. Разработка лесосеки проводится в период с устойчивым снежным покровом;

повреждение, уничтожение живого напочвенного покрова и лесной подстилки, за исключением мероприятий, связанных с восстановлением численности популяций охраняемых видов, и предупреждения и ликвидации чрезвычайной ситуации и ее последствий при поступлении в порядке, установленном законодательством в области защиты населения и территорий от чрезвычайных ситуаций.

В границах места произрастания требуется оставление порубочных остатков в объеме до 5 кубических метров на 1 гектар площади без укладки их в кучи.

4. В случае ухудшения состояния места произрастания дикорастущего растения осуществлять мероприятия по восстановлению места произрастания дикорастущего растения.

УТВЕРЖДЕНО

Решение  
Браславского районного  
исполнительного комитета  
06.03.2023 № 264

## ПАСПОРТ

### места произрастания дикорастущего растения, относящегося к видам, включенным в Красную книгу Республики Беларусь

4 марта 2022 г.

№ 13

Название вида дикорастущего растения: Лук медвежий, или черемша – *Allium ursinum* L.

Состояние популяции дикорастущего растения: численность популяции – более 10 000 растений, площадь популяции – 8,5 гектара, встречается по всему участку крупными куртинами, состояние хорошее.

Местонахождение места произрастания дикорастущего растения: Витебская область, Браславский район, Национальный парк «Браславские озера», выделы 16, 17 квартала 65, выделы 1–4, 7 квартала 83 Козьянского лесничества ГПУ НП «Браславские озера». В 2 километрах на юг от деревни Ставрово.

Географические координаты места произрастания дикорастущего растения (WGS-84): 55°20'43,7" северной широты, 26°52'50,0" восточной долготы и 55°20'41,0" северной широты, 26°52'38,2" восточной долготы.

Площадь места произрастания дикорастущего растения: 21,0 гектара.

Описание границ места произрастания дикорастущего растения: произрастает в пределах выделов 16, 17 квартала 65, выделов 1–4, 7 квартала 83 Козьянского лесничества ГПУ НП «Браславские озера».

Описание места произрастания дикорастущего растения: состав древостоя выдела 16 квартала 65 – 4ОСЗБЗОЛЧ+Е, возраст 55 лет, бонитет 1А, полнота 0,6. Подлесок средний, представлен рябиной, крушиной ломкой, лещиной. Состав древостоя выдела 17 квартала 65 – 7БЗОЛЧ+ОС+Е, возраст 45 лет, бонитет I, полнота 0,7. Подлесок редкий, представлен лещиной. Состав древостоя выдела 1 квартала 83 – 3БЗОЛЧ1ОСЗЕ, возраст 80 лет, бонитет I, полнота 0,6. Подрост 7Я1В2Е благонадежный, подлесок – лещина, средний. Состав древостоя выдела 2 квартала 83 – 8ОС2Б+Е, возраст 55 лет, бонитет I, полнота 0,7. Подрост 7ЕЗЯ благонадежный, подлесок – рябина, крушина ломкая, лещина, редкий. Состав древостоя выдела 3 квартала 83 – 6БЗОС, возраст 55 лет, бонитет I, полнота 0,7. Подлесок представлен крушиной ломкой и лещиной, средний. Состав древостоя выдела 4 квартала 83 – 3БЗОС1ОЛЧ1Я2Е, возраст 75 лет, бонитет IА, полнота 0,5. Подрост 6Е4Я благонадежный, подлесок редкий, представлен лещиной и крушиной ломкой. Состав древостоя выдела 7 квартала 83 – 4ОС2ОЛЧ1Б1Я2Е, возраст 80 лет, бонитет I, полнота 0,6. Подрост 5ЯЗЕ2КЛ, благонадежный. Подлесок средний представлен лещиной и рябиной.

Научный сотрудник  
ГПУ НП «Браславские озера»

Н.Н.Насонова

Младший научный сотрудник  
ГПУ НП «Браславские озера»

Е.В.Кардель

04.03.2022

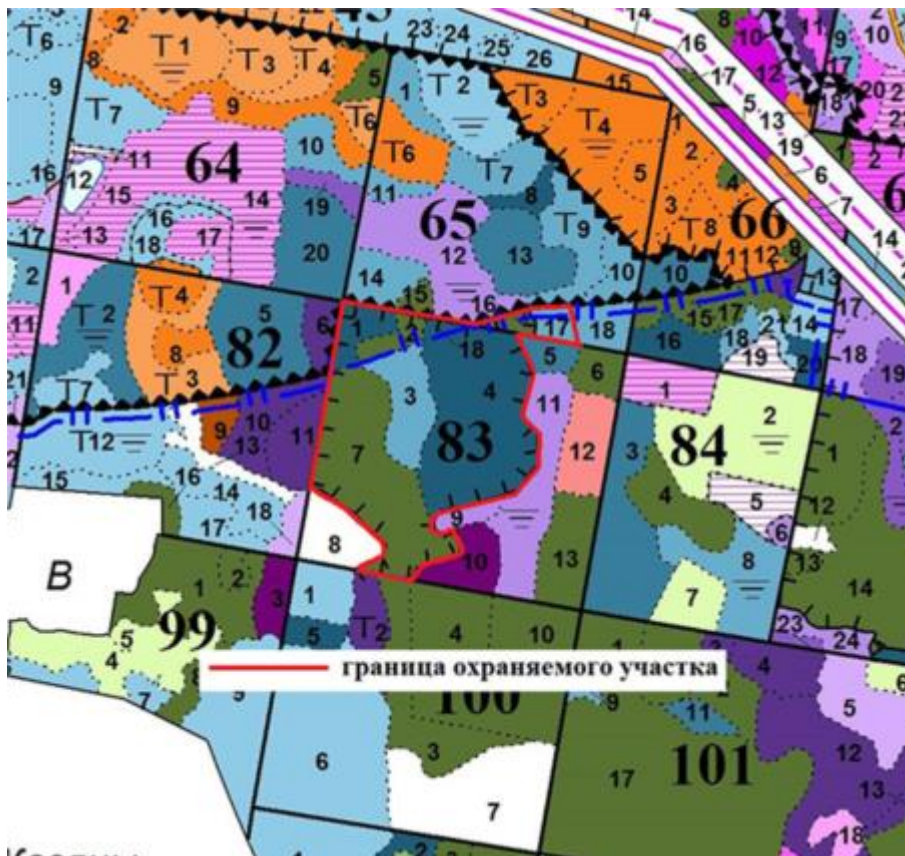
**Общий вид (фотография) места произрастания дикорастущего растения  
к паспорту места произрастания дикорастущего растения  
от 4 марта 2022 г. № 13**

Лук медвежий, или черемша (*Allium ursinum* L.)



**Картосхема места произрастания дикорастущего растения  
к паспорту места произрастания дикорастущего растения  
от 4 марта 2022 г. № 13**

Лук медвежий, или черемша (*Allium ursinum* L.)



УТВЕРЖДЕНО

Решение  
Браславского районного  
исполнительного комитета  
06.03.2023 № 264

## ОХРАННОЕ ОБЯЗАТЕЛЬСТВО

4 марта 2022 г.

№ 13

ГПУ НП «Браславские озера», Витебская область, город Браслав, улица Дачная, 1, обеспечивает охрану места произрастания дикорастущего растения: Лук медвежий, или черемша (*Allium ursinum* L.), указанного в паспорте места произрастания дикорастущего растения от 4 марта 2022 г. № 13.

В этих целях ГПУ НП «Браславские озера» ОБЯЗАНО:

1. Участвовать в обследованиях места произрастания дикорастущего растения не реже одного раза в 3 года.

2. Своевременно информировать обо всех обстоятельствах, наступление которых связано с обеспечением охраны места произрастания дикорастущего растения, Браславскую районную инспекцию природных ресурсов и охраны окружающей среды.

3. Обеспечивать соблюдение специального режима охраны и использования места произрастания дикорастущего растения.

В границах места произрастания запрещается:

проведение рубок главного пользования;  
проведение рубок обновления, рубок формирования (перестройки) лесных насаждений промежуточного пользования;

уменьшение полноты лесного насаждения менее 0,7;

увеличение совокупного проективного покрытия подроста и подлеска более 40 процентов;

сжигание порубочных остатков при выполнении рубок леса;

использование при проведении работ машин на гусеничном ходу;

укладка срубленных деревьев и сбор порубочных остатков в кучи и (или) валы, устройство лесопромышленных складов;



разработка лесосеки в летний период, за исключением проведения санитарных рубок в очагах вредителей и болезней леса в соответствии с нормативными правовыми актами. Разработка лесосеки проводится в период с устойчивым снежным покровом;

повреждение, уничтожение живого напочвенного покрова и лесной подстилки, за исключением мероприятий, связанных с восстановлением численности популяций охраняемых видов и предупреждения и ликвидации чрезвычайной ситуации и ее последствий при поступлении в порядке, установленном законодательством в области защиты населения и территорий от чрезвычайных ситуаций;

выполнение работ по гидротехнической мелиорации, работ, связанных с изменением существующего гидрологического режима (за исключением работ по его восстановлению).

В границах места произрастания требуется:

оставление порубочных остатков в объеме до 5 кубических метров на 1 гектар площади без укладки их в кучи;

проведения работ, направленных на предотвращение зарастания древесно-кустарниковой растительностью: совокупное проективное покрытие подроста и подлеска не должно превышать более 40 процентов.

4. В случае ухудшения состояния места произрастания дикорастущего растения осуществлять мероприятия по восстановлению места произрастания дикорастущего растения.

УТВЕРЖДЕНО

Решение

Браславского районного  
исполнительного комитета  
06.03.2023 № 264

## ПАСПОРТ

**места произрастания дикорастущего растения, относящегося к видам,  
включенным в Красную книгу Республики Беларусь**

4 марта 2022 г.

№ 14

Название вида дикорастущего растения: Пухонос альпийский – *Vaeothryon alpinum* (L.) Egor.

Состояние популяции дикорастущего растения: численность популяции около 100 дернин, площадь популяции 750 квадратных метров, встречаемость по всему участку, состояние удовлетворительное.

Местонахождение места произрастания дикорастущего растения: Витебская область, Браславский район, Национальный парк «Браславские озера», выдел 9 квартала 57 Борунского лесничества ГПУ НП «Браславские озера». Произрастает в 1,2 километра на северо-запад от деревни Боруны.

Географические координаты места произрастания дикорастущего растения (WGS-84): 55°44'55,3" северной широты, 26°56'18,6" восточной долготы.

Площадь места произрастания дикорастущего растения: 1,9 гектара.

Описание границ места произрастания дикорастущего растения: популяция произрастает на переходном болоте выдела 9 квартала 57 Борунского лесничества ГПУ НП «Браславские озера» вблизи озера Круглое.

Описание места произрастания дикорастущего растения: произрастает в условиях низинного осокового болота, по сплавидам на берегу озера Круглое. Напочвенный покров представлен сфагновыми мхами, осоками, миртом болотным, вахтой трехлистной, клюквой болотной.

Научный сотрудник  
ГПУ НП «Браславские озера»

Н.Н.Насонова

Младший научный сотрудник

Е.В.Кардель



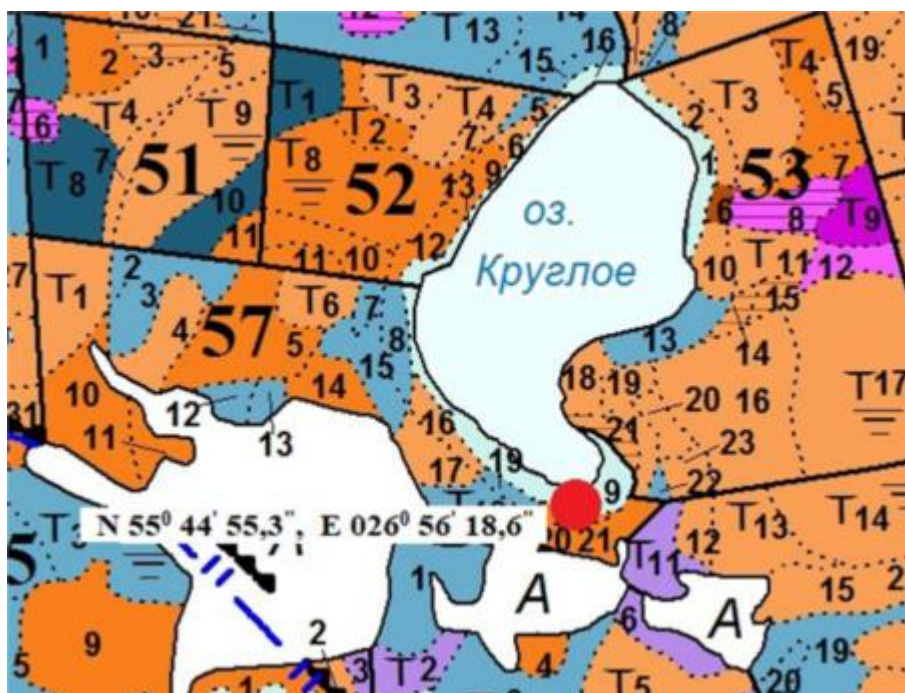
04.03.2022

**Общий вид (фотография) места произрастания дикорастущего растения  
к паспорту места произрастания дикорастущего растения  
от 4 марта 2022 г. № 14**

Пухonos альпийский (*Baeothryon alpinum* (L.) Egor.)



**Картосхема места произрастания дикорастущего растения  
к паспорту места произрастания дикорастущего растения  
от 4 марта 2022 г. № 14**



УТВЕРЖДЕНО

Решение

Браславского районного  
исполнительного комитета  
06.03.2023 № 264

### ОХРАННОЕ ОБЯЗАТЕЛЬСТВО

4 марта 2022 г.

№ 14

ГПУ НП «Браславские озера», Витебская область, город Браслав, улица Дачная, 1, обеспечивает охрану места произрастания дикорастущего растения: Пухонос альпийский (*Baeothryon alpinum* (L.) Egor.), указанного в паспорте места произрастания дикорастущего растения от 4 марта 2022 г. № 14.

В этих целях ГПУ НП «Браславские озера» ОБЯЗАНО:

1. Участвовать в обследованиях места произрастания дикорастущего растения не реже одного раза в 3 года.

2. Своевременно информировать обо всех обстоятельствах, наступление которых связано с обеспечением охраны места произрастания дикорастущего растения, Браславскую районную инспекцию природных ресурсов и охраны окружающей среды.

3. Обеспечивать соблюдение специального режима охраны и использования места произрастания дикорастущего растения.

В границах места произрастания запрещается:

залужение, перезалужение и иные формы улучшения лугов, за исключением подсева трав без перепашки с периодичностью не чаще одного раза в 10 лет;

повреждение живого напочвенного покрова, за исключением научно обоснованных мероприятий, направленных на сохранение и расселение вида;

использование при проведении работ техники с давлением, превышающим 0,3 килограмма на сантиметр почвы;

перевыпас скота и образование скотопрогонных троп;

создание лесных культур;

выполнение работ по гидротехнической мелиорации, работ, связанных с изменением существующего гидрологического режима (за исключением работ по его восстановлению).

В границах места произрастания требуется:

ежегодное сенокошение, начиная с 15 июля;  
проведение работ, направленных на предотвращение зарастания древесно-кустарниковой растительностью: проективное покрытие кустарников не должно превышать 40 процентов.

4. В случае ухудшения состояния места произрастания дикорастущего растения осуществлять мероприятия по восстановлению места произрастания дикорастущего растения.

УТВЕРЖДЕНО

Решение  
Браславского районного  
исполнительного комитета  
06.03.2023 № 264

## ПАСПОРТ

**места произрастания дикорастущего растения, относящегося к видам,  
включенным в Красную книгу Республики Беларусь**

4 марта 2022 г.

№ 15

Название вида дикорастущего растения: Пухонос альпийский – *Vaeothryon alpinum* (L.) Egor.

Состояние популяции дикорастущего растения: численность популяции 80 дернин, площадь популяции 200 квадратных метров, встречаемость по всему участку, состояние хорошее.

Местонахождение места произрастания дикорастущего растения: Витебская область, Браславский район, Национальный парк «Браславские озера», выдел 26 квартала 312 Борунского лесничества ГПУ НП «Браславские озера». Произрастает в 0,7 километра на северо-запад от деревни Родевщина.

Географические координаты места произрастания дикорастущего растения (WGS-84): 55°39'47,2" северной широты, 27°15'24,1" восточной долготы.

Площадь места произрастания дикорастущего растения: 2,5 гектара.

Описание границ места произрастания дикорастущего растения: популяция произрастает на переходном болоте выдела 26 квартала 312 Борунского лесничества ГПУ НП «Браславские озера».

Описание места произрастания дикорастущего растения: произрастает в условиях низинного осокового болота. Напочвенный покров представлен осоками, хвощем пестрым, белозором болотным, березой приземистой.

Научный сотрудник  
ГПУ НП «Браславские озера»

Н.Н.Насонова

Младший научный сотрудник  
ГПУ НП «Браславские озера»

Е.В.Кардель

04.03.2022

**Общий вид (фотография) места произрастания дикорастущего растения  
к паспорту места произрастания дикорастущего растения  
от 4 марта 2022 г. № 15**

Пухонос альпийский (*Vaeothryon alpinum* (L.) Egor.)





**Картосхема места произрастания дикорастущего растения  
к паспорту места произрастания дикорастущего растения  
от 4 марта 2022 г. № 15**

Пухонос альпийский (*Baethryon alpinum* (L.) Egor.)



УТВЕРЖДЕНО

Решение

Браславского районного  
исполнительного комитета  
06.03.2023 № 264

## ОХРАННОЕ ОБЯЗАТЕЛЬСТВО

4 марта 2022 г.

№ 15

ГПУ НП «Браславские озера», Витебская область, город Браслав, улица Дачная, 1, обеспечивает охрану места произрастания дикорастущего растения: Пухонос альпийский (*Vaeothryon alpinum* (L.) Egor.), указанного в паспорте места произрастания дикорастущего растения от 4 марта 2022 г. № 15.

В этих целях ГПУ НП «Браславские озера» ОБЯЗАНО:

1. Участвовать в обследованиях места произрастания дикорастущего растения не реже одного раза в 3 года.

2. Своевременно информировать обо всех обстоятельствах, наступление которых связано с обеспечением охраны места произрастания дикорастущего растения, Браславскую районную инспекцию природных ресурсов и охраны окружающей среды.

3. Обеспечивает соблюдение специального режима охраны и использования места произрастания дикорастущего растения.

В границах места произрастания запрещается:

залужение, перезалужение и иные формы улучшения лугов, за исключением подсева трав без перепашки с периодичностью не чаще одного раза в 10 лет;

повреждение живого напочвенного покрова, за исключением научно обоснованных мероприятий, направленных на сохранение и расселение вида;

использование при проведении работ техники с давлением, превышающим 0,3 килограмма на сантиметр почвы;

перевыпас скота и образование скотопрогонных троп;

создание лесных культур;

выполнение работ по гидротехнической мелиорации, работ, связанных с изменением существующего гидрологического режима (за исключением работ по его восстановлению).



В границах места произрастания требуется:  
ежегодное сенокошение, начиная с 15 июля;  
проведение работ, направленных на предотвращение зарастания древесно-кустарниковой растительностью: проективное покрытие кустарников не должно превышать 40 процентов.

4. В случае ухудшения состояния места произрастания дикорастущего растения осуществлять мероприятия по восстановлению места произрастания дикорастущего растения.

УТВЕРЖДЕНО

Решение  
Браславского районного  
исполнительного комитета  
06.03.2023 № 264

## ПАСПОРТ

**места произрастания дикорастущего растения, относящегося к видам,  
включенным в Красную книгу Республики Беларусь**

4 марта 2022 г.

№ 16

Название вида дикорастущего растения: Осока малоцветковая – *Carex pauciflora* Lightf.

Состояние популяции дикорастущего растения: численность популяции около 50 дернин, площадь популяции 600 квадратных метров, встречаемость по всему участку, состояние удовлетворительное.

Местонахождение места произрастания дикорастущего растения: Витебская область, Браславский район, Национальный парк «Браславские озера, выдел 9 квартала 57 Борунского лесничества ГПУ НП «Браславские озера». Произрастает в 1,2 километра на северо-запад от деревни Боруны.

Географические координаты места произрастания дикорастущего растения (WGS-84): 55°44'55,1" северной широты, 26°56'20,3' восточной долготы.

Площадь места произрастания дикорастущего растения: 1,9 гектара.

Описание границ места произрастания дикорастущего растения: популяция произрастает на переходном болоте выдела 9 квартала 57 Борунского лесничества ГПУ НП «Браславские озера» вблизи озера Круглое.

Описание места произрастания дикорастущего растения: произрастает в условиях пушистоберезового сфагново-осокового леса по сплавинам на берегу озера Круглое. Напочвенный покров представлен сфагновыми мхами, осоками, миртом болотным, вахтой трехлистной, вереском обыкновенным, клюквой болотной.

Научный сотрудник  
ГПУ НП «Браславские озера»

Н.Н.Насонова

Младший научный сотрудник  
ГПУ НП «Браславские озера»

Е.В.Кардель

04.03.2022

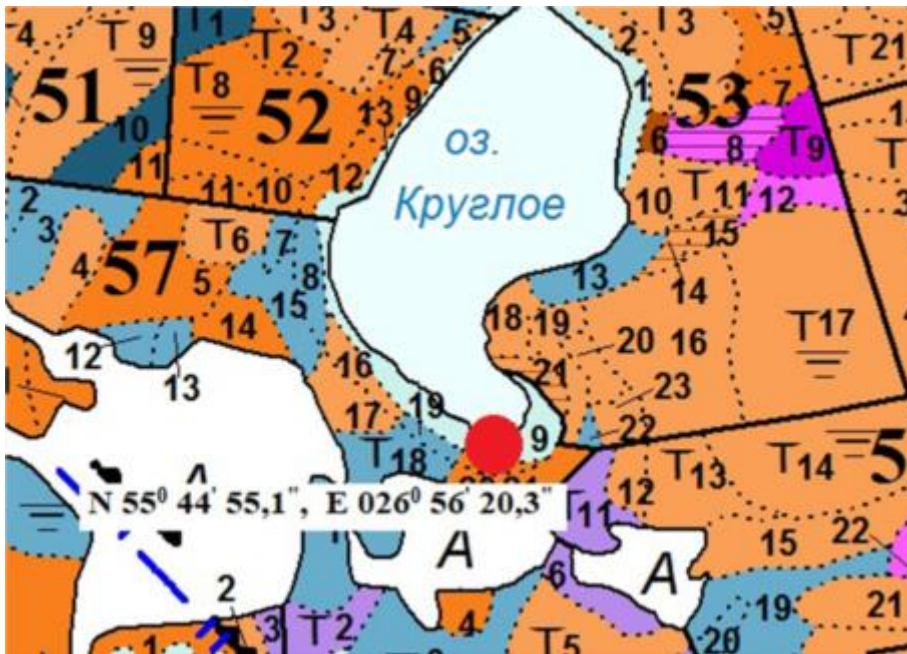
**Общий вид (фотография) места произрастания дикорастущего растения  
к паспорту места произрастания дикорастущего растения  
от 4 марта 2022 г. № 16**

Осока малоцветковая (*Carex pauciflora* Lightf.)



**Картосхема места произрастания дикорастущего растения  
к паспорту места произрастания дикорастущего растения  
от 4 марта 2022 г. № 16**

Осока малоцветковая (*Carex pauciflora* Lightf.)



УТВЕРЖДЕНО

Решение  
Браславского районного  
исполнительного комитета  
06.03.2023 № 264

### ОХРАННОЕ ОБЯЗАТЕЛЬСТВО

4 марта 2022 г.

№ 16

ГПУ НП «Браславские озера», Витебская область, город Браслав, улица Дачная, 1, обеспечивает охрану места произрастания дикорастущего растения: Осока малоцветковая (*Carex pauciflora* Lightf.), указанного в паспорте места произрастания дикорастущего растения от 4 марта 2022 г. № 16.

В этих целях ГПУ НП «Браславские озера» ОБЯЗАНО:

1. Участвовать в обследованиях места произрастания дикорастущего растения не реже одного раза в 2 года.
2. Своевременно информировать обо всех обстоятельствах, наступление которых связано с обеспечением охраны места произрастания дикорастущего растения, Браславскую районную инспекцию природных ресурсов и охраны окружающей среды.
3. Обеспечивать соблюдение специального режима охраны и использования места произрастания дикорастущего растения.

В границах места произрастания запрещается:

выполнение работ по гидротехнической мелиорации, работ, связанных с изменением существующего гидрологического режима (за исключением работ по его восстановлению);

разработка месторождений торфа.

В границах места произрастания требуется проведение работ, направленных на предотвращение зарастания древесно-кустарниковой растительностью: проективное покрытие кустарников не должно превышать 40 процентов.

4. В случае ухудшения состояния места произрастания дикорастущего растения осуществлять мероприятия по восстановлению места произрастания дикорастущего растения.